ОПИСАНИЕ МЕСТОПОЛОЖЕНИЯ ГРАНИЦ

Публичного сервитута Электросетевого комплекса ПС-35/10 кВ "Натырбово" с прилегающими ПС и ВЛ

(наименование объекта, местоположение границ которого описано (далее - объект)

Раздел 1

Сведения об объекте		
№ п/п	Характеристики объекта	Описание характеристик
1	2	3
1	Местоположение объекта	Краснодарский край, Республика Адыгея, Мостовский район, Кошехабльский район, Гиагинский район, Майкопский район, Шовгеновский район, ст. Натырбово, а. Блечепсин, п. Элит, а. Кошехабль, п. Чехрак, п. Дондуковская, х. Назаровский, с. Курская, х. Калинин, ст. Кужорская
2	Площадь объекта +/- величина погрешности определения площади (Р+/- Дельта Р)	202981 кв.м ± 95 кв.м
3	Иные характеристики объекта	Согласно Постановлению Правительства РФ "О порядке установления охранных зон объектов электросетевого хозяйства и особых условий использования земельных участков, расположенных в границах таких зон" от 24 февраля 2009 г. № 160, в охранных зонах запрещается осуществлять любые действия, которые могут нарушить безопасную работу объектов электросетевого хозяйства, в том числе привести к их повреждению или уничтожению, и (или) повлечь причинение вреда жизни, здоровью граждан и имуществу физических или юридических лиц, а также повлечь нанесение экологического ущерба и возникновение пожаров, в том числе: а)набрасывать на провода и опоры воздушных линий электропередачи посторонние предметы, а также подниматься на опоры ВЛЭ; б)размещать любые объекты и предметы (материалы) в пределах созданных в соответствии с требованиями нормативно-технических документов проходов и подъездов для доступа к объектам электросетевого хозяйства, а также проводить любые работы и возводить сооружения, которые могут препятствовать доступу к объектам электросетевого хозяйства, без создания необходимых для такого доступа проходов и подъездов; в)размещать свалки; В охранных зонах, установленных для объектов электросетевого хозяйства напряжением свыше 1000 вольт, помимо действий, предусмотренных выше, запрещается: а)складировать или размещать хранилища любых, в том числе горюче-смазочных, материалов; б)размещать детские и спортивные площадки, стадионы, рынки, торговые точки, полевые станы, загоны для скота, гаражи и стоянки всех видов машин и механизмов, проводить любые мероприятия, связанные с большим скоплением людей, не занятых выполнением разрешенных в установленном порядке работ; В пределах охранных зон без письменного решения о согласовании сетевых организаций юр. и физ. лицам запрещаются: а)строительство, капитальный ремонт,

		реконструкция или снос зданий и сооружений; б)горные, взрывные, мелиоративные работы, в том числе связанные с временным затоплением земель; в)посадка и вырубка деревьев и кустарников; г)проход судов, у которых расстояние по вертикали от верхнего крайнего габарита с грузом или без груза до нижней точки провеса проводов переходов ВЛЭ через водоемы менее минимально допустимого расстояния, в том числе с учетом максимального уровня подъема воды при паводке; е)проезд машин и механизмов, имеющих общую высоту с грузом или без груза от поверхности дороги более 4,5 м; ж)полив с/х культур в случае, если высота струи воды может составить свыше 3 м.

Раздел 2

Сведения о местоположении границ объекта					
1. Система координат МСК-23, зона 2					
2. Сведения о характерных точках границ объекта					
Обозначение характерных точек границ	Координаты, м		Метод определения координат характерной точки	Средняя квадратическая погрешность положения характерной точки (M_t), м	Описание обозначения точки на местности (при наличии)
	X	Y			
1	2	3	4	5	6
(1)	–	–	–	–	–
1	464084.02	2265184.10	Метод спутниковых геодезических измерений (определений)	0.10	–
2	464062.37	2265199.73	Метод спутниковых геодезических измерений (определений)	0.10	–
3	464016.10	2265142.31	Метод спутниковых геодезических измерений (определений)	0.10	–
4	463941.55	2265141.02	Метод спутниковых геодезических измерений (определений)	0.10	–
5	463850.84	2265140.41	Метод спутниковых геодезических измерений (определений)	0.10	–
6	463703.85	2265136.08	Метод спутниковых геодезических измерений (определений)	0.10	–
7	463633.53	2265048.12	Метод спутниковых геодезических измерений (определений)	0.10	–
8	463616.14	2265026.36	Метод спутниковых геодезических измерений (определений)	0.10	–
9	463515.54	2264906.95	Метод спутниковых геодезических измерений (определений)	0.10	–
10	463444.88	2264826.24	Метод спутниковых геодезических измерений (определений)	0.10	–
11	463403.99	2264756.93	Метод спутниковых геодезических измерений (определений)	0.10	–
12	463455.24	2264817.41	Метод спутниковых геодезических измерений (определений)	0.10	–
13	463523.80	2264897.95	Метод спутниковых геодезических измерений	0.10	–

			(определений)		
14	463624.17	2265015.88	Метод спутниковых геодезических измерений (определений)	0.10	–
15	463673.99	2265074.05	Метод спутниковых геодезических измерений (определений)	0.10	–
16	463680.28	2265069.97	Метод спутниковых геодезических измерений (определений)	0.10	–
17	463713.44	2265114.13	Метод спутниковых геодезических измерений (определений)	0.10	–
18	463852.27	2265117.48	Метод спутниковых геодезических измерений (определений)	0.10	–
19	463939.79	2265117.06	Метод спутниковых геодезических измерений (определений)	0.10	–
20	464029.20	2265117.48	Метод спутниковых геодезических измерений (определений)	0.10	–
1	464084.02	2265184.10	Метод спутниковых геодезических измерений (определений)	0.10	–
(2)	–	–	–	–	–
21	444379.30	2262704.39	Метод спутниковых геодезических измерений (определений)	0.10	–
22	444378.89	2262757.44	Метод спутниковых геодезических измерений (определений)	0.10	–
23	444351.96	2262756.64	Метод спутниковых геодезических измерений (определений)	0.10	–
24	444334.02	2263331.79	Метод спутниковых геодезических измерений (определений)	0.10	–
25	444620.78	2263990.87	Метод спутниковых геодезических измерений (определений)	0.10	–
26	444612.95	2264291.87	Метод спутниковых геодезических измерений (определений)	0.10	–
27	444604.17	2264592.89	Метод спутниковых геодезических измерений (определений)	0.10	–
28	444595.20	2264892.73	Метод спутниковых геодезических измерений (определений)	0.10	–
29	444586.57	2265189.94	Метод спутниковых геодезических измерений	0.10	–

			(определений)		
30	444577.47	2265487.71	Метод спутниковых геодезических измерений (определений)	0.10	–
31	444568.59	2265789.85	Метод спутниковых геодезических измерений (определений)	0.10	–
32	444559.63	2266087.17	Метод спутниковых геодезических измерений (определений)	0.10	–
33	444550.84	2266384.86	Метод спутниковых геодезических измерений (определений)	0.10	–
34	444541.86	2266678.67	Метод спутниковых геодезических измерений (определений)	0.10	–
35	444533.15	2266978.50	Метод спутниковых геодезических измерений (определений)	0.10	–
36	444527.16	2267125.46	Метод спутниковых геодезических измерений (определений)	0.10	–
37	444573.34	2267249.07	Метод спутниковых геодезических измерений (определений)	0.10	–
38	444545.03	2267249.12	Метод спутниковых геодезических измерений (определений)	0.10	–
39	444502.43	2267130.11	Метод спутниковых геодезических измерений (определений)	0.10	–
40	444506.50	2266975.22	Метод спутниковых геодезических измерений (определений)	0.10	–
41	444514.98	2266681.07	Метод спутниковых геодезических измерений (определений)	0.10	–
42	444524.08	2266385.17	Метод спутниковых геодезических измерений (определений)	0.10	–
43	444532.76	2266085.35	Метод спутниковых геодезических измерений (определений)	0.10	–
44	444541.71	2265788.05	Метод спутниковых геодезических измерений (определений)	0.10	–
45	444550.59	2265490.11	Метод спутниковых геодезических измерений (определений)	0.10	–
46	444559.69	2265188.13	Метод спутниковых геодезических измерений (определений)	0.10	–

47	444568.33	2264890.88	Метод спутниковых геодезических измерений (определений)	0.10	–
48	444577.29	2264591.07	Метод спутниковых геодезических измерений (определений)	0.10	–
49	444586.20	2264296.44	Метод спутниковых геодезических измерений (определений)	0.10	–
50	444596.60	2263997.98	Метод спутниковых геодезических измерений (определений)	0.10	–
51	444307.58	2263335.57	Метод спутниковых геодезических измерений (определений)	0.10	–
52	444328.54	2262755.94	Метод спутниковых геодезических измерений (определений)	0.10	–
53	444323.63	2262755.80	Метод спутниковых геодезических измерений (определений)	0.10	–
54	444324.06	2262702.04	Метод спутниковых геодезических измерений (определений)	0.10	–
21	444379.30	2262704.39	Метод спутниковых геодезических измерений (определений)	0.10	–
(3)	–	–	–	–	–
55	446376.86	2272509.15	Метод спутниковых геодезических измерений (определений)	0.10	–
56	446179.25	2273964.61	Метод спутниковых геодезических измерений (определений)	0.10	–
57	446118.80	2274294.05	Метод спутниковых геодезических измерений (определений)	0.10	–
58	446254.78	2275405.61	Метод спутниковых геодезических измерений (определений)	0.10	–
59	446227.57	2275408.92	Метод спутниковых геодезических измерений (определений)	0.10	–
60	446099.13	2274294.55	Метод спутниковых геодезических измерений (определений)	0.10	–
61	446159.42	2273962.23	Метод спутниковых геодезических измерений (определений)	0.10	–
62	446349.18	2272535.28	Метод спутниковых геодезических измерений (определений)	0.10	–

55	446376.86	2272509.15	Метод спутниковых геодезических измерений (определений)	0.10	–

3. Сведения о характерных точках части (частей) границы объекта

Обозначение характерных точек части границы	Координаты, м		Метод определения координат характерной точки	Средняя квадратическая погрешность положения характерной точки (M_t), м	Описание обозначения точки на местности (при наличии)
	X	Y			
1	2	3	4	5	6
-	-	-	-	-	-

Текстовое описание местоположения границ объекта

Прохождение границы		Описание прохождения границы
от точки	доточки	
1	2	3
1	2	–
2	3	–
3	4	–
4	5	–
5	6	–
6	7	–
7	8	–
8	9	–
9	10	–
10	11	–
11	12	–
12	13	–
13	14	–
14	15	–
15	16	–
16	17	–
17	18	–
18	19	–
19	20	–
20	1	–
–	–	–
21	22	–
22	23	–
23	24	–
24	25	–
25	26	–
26	27	–
27	28	–
28	29	–
29	30	–
30	31	–
31	32	–
32	33	–
33	34	–
34	35	–
35	36	–
36	37	–
37	38	–
38	39	–
39	40	–

40	41	–
41	42	–
42	43	–
43	44	–
44	45	–
45	46	–
46	47	–
47	48	–
48	49	–
49	50	–
50	51	–
51	52	–
52	53	–
53	54	–
54	21	–
–	–	–
55	56	–
56	57	–
57	58	–
58	59	–
59	60	–
60	61	–
61	62	–
62	55	–

Схема расположения границ публичного сервитута

Электросетевой комплекс ПС-35/10 кВ "Натырбово" с прилегающими ПС и ВЛ

Обзорная схема расположения листов

Масштаб: 1:70000

Используемые условные знаки и обозначения

- Граница публичного сервитута

- Лист плана границ объекта землеустройства

Лист № 1 - Номер листа плана границ объекта землеустройства

Схема расположения границ публичного сервитута

Электросетевой комплекс ПС-35/10 кВ "Натырбово" с прилегающими ПС и ВЛ

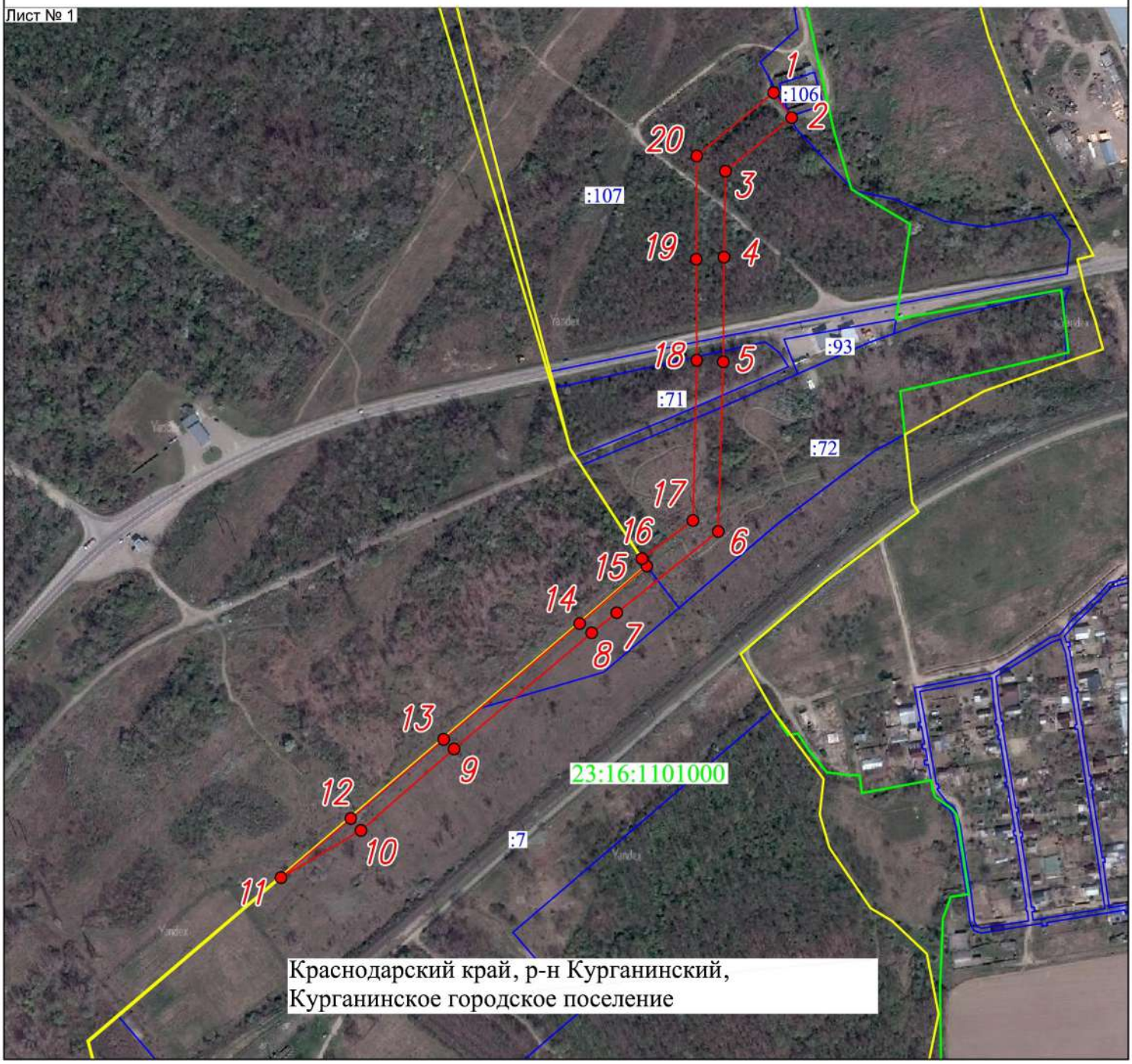

Масштаб: 1:5000

Используемые условные знаки и обозначения

- Граница публичного сервитута
- Обозначение характерной точки границы публичного сервитута
- 13 - Номер характерной точки границы публичного сервитута
- Граница административно-территориальных образований
- Граница земельного участка
- Граница кадастрового квартала
- 23:16:1101000 - Подпись кадастрового квартала
- :7 - Подпись земельного участка

Лист №_____

Схема расположения границ публичного сервитута

Электросетевой комплекс ПС-35/10 кВ "Натырбово" с прилегающими ПС и ВЛ

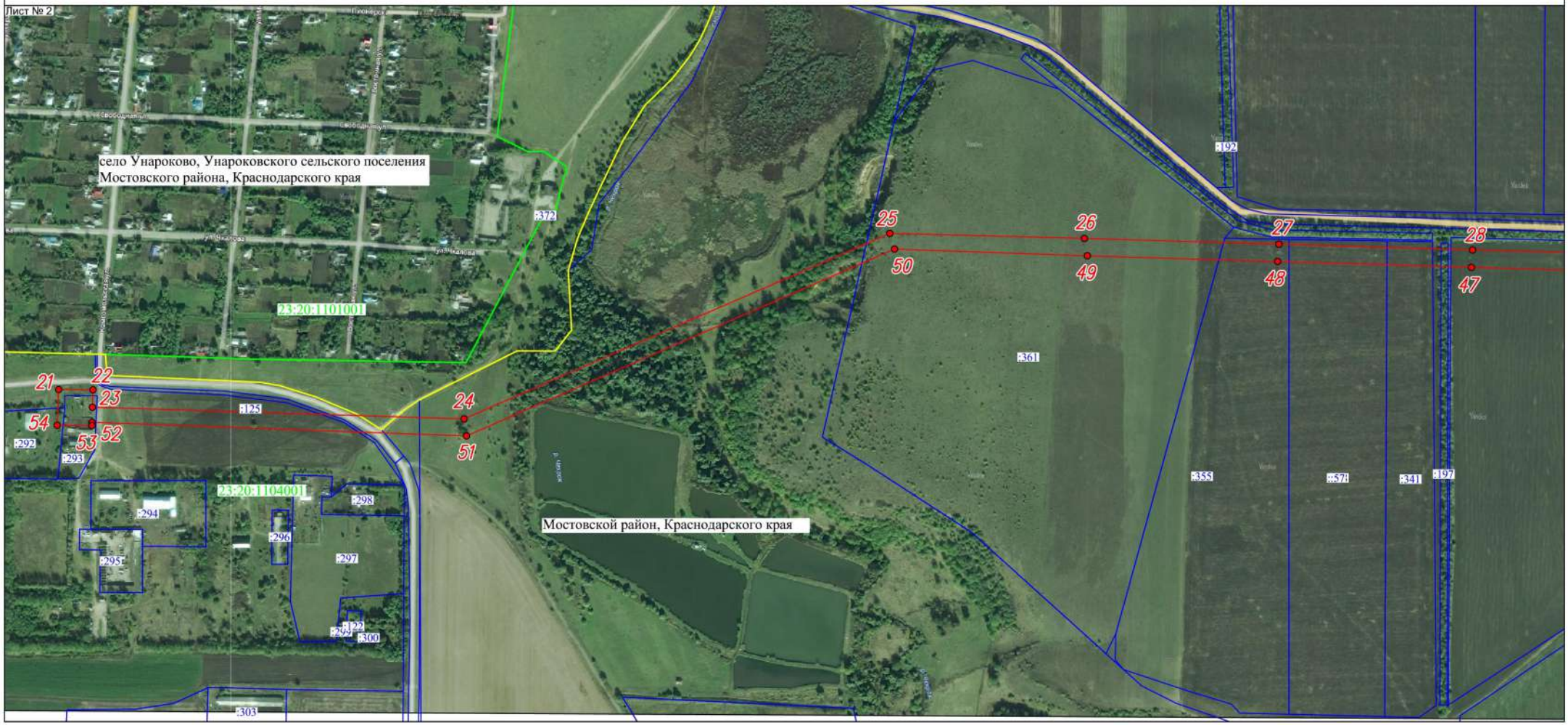

Масштаб: 1:6000

Используемые условные знаки и обозначения

- Граница публичного сервитута
- Обозначение характерной точки границы публичного сервитута
- 21 - Номер характерной точки границы публичного сервитута
- Граница административно-территориальных образований
- Граница земельного участка
- Граница кадастрового квартала
- 23:20:1101001 - Подпись кадастрового квартала
- :125 - Подпись земельного участка

Лист №_____

Схема расположения границ публичного сервитута

Электросетевой комплекс ПС-35/10 кВ "Натырбово" с прилегающими ПС и ВЛ

Масштаб: 1:6000

Используемые условные знаки и обозначения

- Граница публичного сервитута
- Обозначение характерной точки границы публичного сервитута
- 30 - Номер характерной точки границы публичного сервитута
- Граница административно-территориальных образований
- Граница земельного участка
- Граница кадастрового квартала
- 23:20:1104001 - Подпись кадастрового квартала
- :70 - Подпись земельного участка

Схема расположения границ публичного сервитута

Электросетевой комплекс ПС-35/10 кВ "Натырбово" с прилегающими ПС и ВЛ

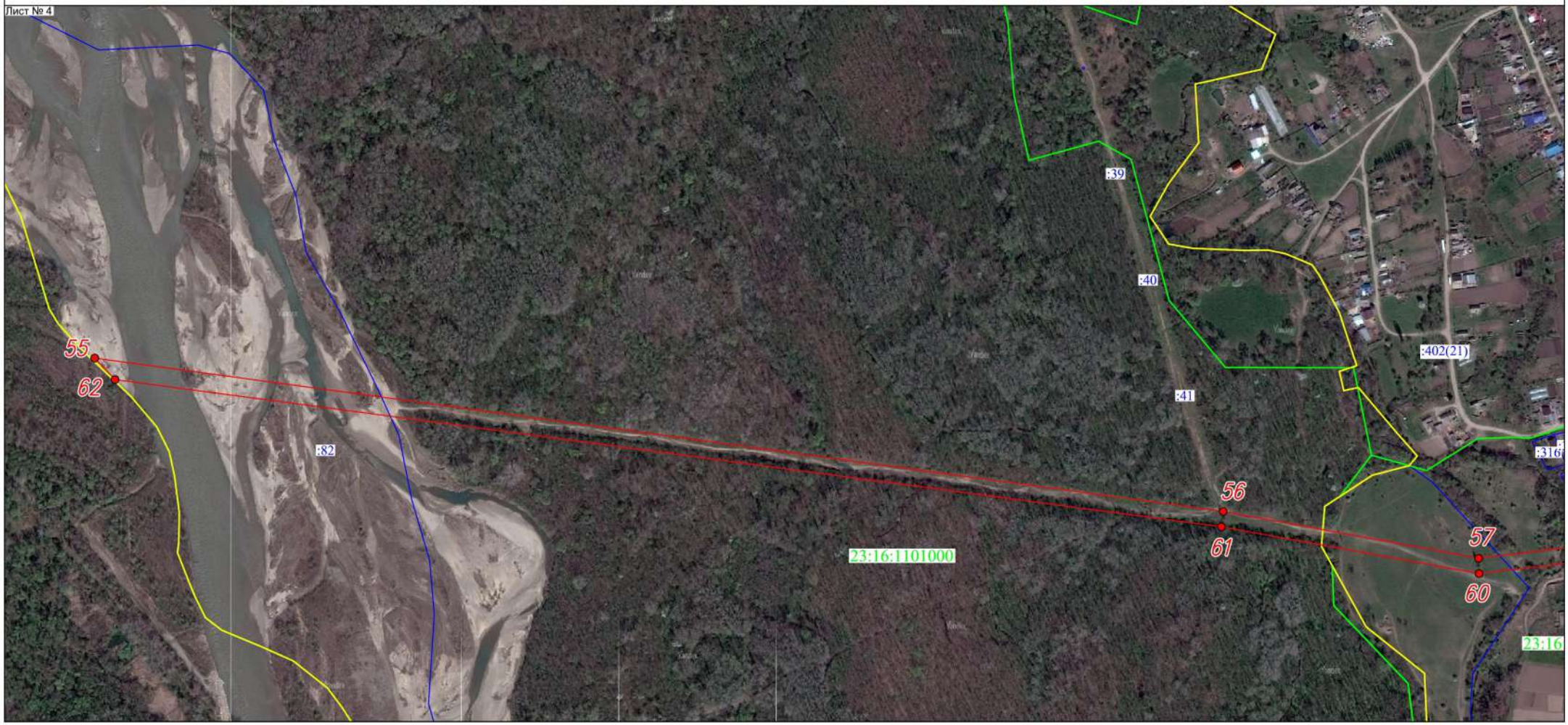

Масштаб: 1:5000

Используемые условные знаки и обозначения

- Граница публичного сервитута
- Обозначение характерной точки границы публичного сервитута
- 55 - Номер характерной точки границы публичного сервитута
- Граница административно-территориальных образований
- Граница земельного участка
- Граница кадастрового квартала
- 23:16:1101000 - Подпись кадастрового квартала
- :41 - Подпись земельного участка

Лист №_____

Схема расположения границ публичного сервитута

Электросетевой комплекс ПС-35/10 кВ "Натырбово" с прилегающими ПС и ВЛ

Масштаб: 1:5000

Используемые условные знаки и обозначения

- Граница публичного сервитута
- Обозначение характерной точки границы публичного сервитута
- 56 - Номер характерной точки границы публичного сервитута
- Граница административно-территориальных образований
- Граница земельного участка
- Граница кадастрового квартала
- 23:16:0802018 - Подпись кадастрового квартала
- :57 - Подпись земельного участка