



Общество с ограниченной ответственностью
«ТЕРПЛАНПРОЕКТ»

ЗАКАЗЧИК: Администрация муниципального образования Курганинский район

**ПРОЕКТ ПЛАНИРОВКИ ТЕРРИТОРИИ И ПРОЕКТ МЕЖЕВАНИЯ
ТЕРРИТОРИИ, ОГРАНИЧЕННОЙ УЛИЦАМИ КАЛИНИНА,
ПОЖАРСКОГО, КИРОВА, ГАГАРИНА В СТАНИЦЕ
КОНСТАНТИНОВСКОЙ КУРГАНИНСКОГО РАЙОНА
КРАСНОДАРСКОГО КРАЯ**

ОСНОВНАЯ ЧАСТЬ ПРОЕКТА ПЛАНИРОВКИ ТЕРРИТОРИИ

ТОМ 1

**ПОЛОЖЕНИЕ О ХАРАКТЕРИСТИКАХ ПЛАНИРУЕМОГО РАЗВИТИЯ ТЕРРИТОРИИ
И ПОЛОЖЕНИЯ ОБ ОЧЕРЕДНОСТИ ПЛАНИРУЕМОГО РАЗВИТИЯ**

Директор

С.В. Мусийчук



Омск 2024

СОСТАВ ПРОЕКТА Документация по планировке территории

№ п/п	Наименование документов	Примечание
<i>Основная часть проекта планировки территории</i>		
1	Проект планировки территории. Графическая часть	
1.1	Чертеж планировки территории	М 1 1000
2	Том 1 Положение о характеристиках планируемого развития территории и положения об очередности планируемого развития территории	
<i>Материалы по обоснованию проекта планировки территории</i>		
3	Материалы по обоснованию проекта планировки территории. Графическая часть	
3.1	Карта планировочной структуры территории	М 1 5000
3.2	Схема организации движения транспорта (включая транспорт общего пользования) и пешеходов	М 1 1000
3.3	Схема границ ЗОУИТ. Схема ЧС. Схема ОКН	М 1 1000
3.4	Схема, отображающая местоположение существующих объектов капитального строительства	М 1 1000
3.5	Схема планировочного решения застройки территории	М 1 1000
3.5.1	Варианты планировочных решений застройки территории	
3.6	Схема вертикальной планировки территории, инженерной подготовки и защиты территории	М 1 1000
3.6.1	Поперечный профиль	М 1 200
3.7	Схема размещения инженерных сетей и сооружений	М 1 1000
4	Том 2 Материалы по обоснованию проекта планировки территории. Пояснительная записка	
<i>Основная часть проекта межевания территории</i>		
5	Проект межевания территории. Графическая часть	
5.1	Чертеж межевания территории	М 1 1000
6	Том 3 Проект межевания территории. Текстовая часть	
<i>Материалы по обоснованию проекта межевания территории</i>		
7	Материалы по обоснованию проекта межевания территории. Графическая часть	
7.1	Чертеж межевания территории. Обоснование	М 1 1000
8	Том 4 Материалы по обоснованию проекта межевания территории. Пояснительная записка	

Согласовано			
Взам. инв. №			
Подпись			
Инв. № подл.			

ПП 7/ПМ 7-2024

Изм.	Кол.уч	Лист	№ док.	Подп.	Дата
Разработал		Борчишина А.В.			
Проверил		Шатохин Д.С.			
Н. контроль		Русских Ю.В.			
Утвердил		Мусийчук С.В.			

Состав проекта

Стадия	Лист	Листов
ПП(у)	1	1
ООО «Терпланпроект»		

Содержание





ОБЩАЯ ЧАСТЬ	2
I. ПОЛОЖЕНИЕ О ХАРАКТЕРИСТИКАХ ПЛАНИРУЕМОГО РАЗВИТИЯ ТЕРРИТОРИИ	5
1. ХАРАКТЕРИСТИКА ПЛАНИРУЕМОГО РАЗВИТИЯ ТЕРРИТОРИИ, СВЕДЕНИЯ О ПЛОТНОСТИ И ПАРАМЕТРАХ ЗАСТРОЙКИ ТЕРРИТОРИИ	5
2. ХАРАКТЕРИСТИКИ ОБЪЕКТОВ КАПИТАЛЬНОГО СТРОИТЕЛЬСТВА	5
2.1 Объекты жилого назначения.....	5
2.2 Объекты производственного назначения	6
2.3 Объекты общественно-делового назначения	6
2.4 Объекты социальной инфраструктуры	6
2.5 Объекты иного назначения	6
2.6 Объекты коммунальной инфраструктуры	6
2.6.1 Водоснабжение	7
2.6.2 Канализация	7
2.6.3 Теплоснабжение	7
2.6.4 Электроснабжение	8
2.6.5 Газоснабжение	8
2.6.6 Связь	8
2.7 Объекты транспортной инфраструктуры.....	9
3. ЗОНЫ ПЛАНИРУЕМОГО РАЗМЕЩЕНИЯ ОБЪЕКТОВ ФЕДЕРАЛЬНОГО ЗНАЧЕНИЯ, ОБЪЕКТОВ РЕГИОНАЛЬНОГО ЗНАЧЕНИЯ, ОБЪЕКТОВ МЕСТНОГО ЗНАЧЕНИЯ	9
3.1 Зоны планируемого размещения объектов федерального значения.....	9
3.2 Зоны планируемого размещения объектов регионального значения	9
3.3 Зоны планируемого размещения объектов местного значения.....	9
3.4 Информация о планируемых мероприятиях по обеспечению сохранения применительно к территориальным зонам, в которых планируется размещение объектов федерального значения, объектов регионального значения, объектов местного значения, фактических показателей обеспеченности территории объектами коммунальной, транспортной, социальной инфраструктур и фактических показателей территориальной доступности таких объектов для населения	10
II. ПОЛОЖЕНИЯ ОБ ОЧЕРЕДНОСТИ ПЛАНИРУЕМОГО РАЗВИТИЯ ТЕРРИТОРИИ	11

Согласовано			

Взам. инв. №

Подпись

Инв. № подл.

ПП 7/ПМ 7-2024					
<i>Изм.</i>	<i>Кол.уч</i>	<i>Лист</i>	<i>№ док.</i>	<i>Подп.</i>	<i>Дата</i>
Разработал		Борчишина А.В.			
Проверил		Шатохин Д.С.			
Н. контроль		Русских Ю.В.			
Утвердил		Мусийчук С.В.			
Пояснительная записка					
			<i>Стадия</i>	<i>Лист</i>	<i>Листов</i>
			ПП(у)	1	11
ООО «Терпланпроект»					

I. ПОЛОЖЕНИЕ О ХАРАКТЕРИСТИКАХ ПЛАНИРУЕМОГО РАЗВИТИЯ ТЕРРИТОРИИ

1. Характеристика планируемого развития территории, сведения о плотности и параметрах застройки территории

Территория проектирования расположена в северной части станицы Константиновской Курганинского района Краснодарского края. Границами разрабатываемой территории являются:

- с северной стороны – улица Пожарского;
- с восточной стороны – улица Кирова;
- с западной стороны – улица Калинина;
- с южной стороны - Гагарина.

Территория проектирования полностью находится в границах территориальной зоны: Ж1, установленной Правилами землепользования и застройки Константиновского сельского поселения Курганинского района Краснодарского края, утв. Советом муниципального образования Курганинского района от 13.12.2023 №345 (далее также - Правила).

Площадь территории в границах проектирования составляет – 26,7 га.

Площадь территории в границах планировочных элементов – 18,89 га.

Площадь территории общего пользования – 9,01 га.

С учетом градостроительных регламентов, указанных территориальных зон, проектом внесения изменений предусматривается следующее развитие территории проектирования:

Новое строительство:

- 57 индивидуальных жилых домов, общей площадью 9120 м²;
- один магазин, общей площадью 320 м².

В результате реализации планировочных решений интенсивность использования территории составляет:

- коэффициент застройки – 0,04;
- коэффициент плотности застройки – 0,06;
- плотность застройки – 0,55 тыс. м²/га;
- процент жилой застройки – 3,02 %;
- численность населения – 279 человек;
- плотность населения – 14,77 чел./га.

Проектными решениями выделены следующие зоны планируемого размещения объектов капитального строительства:

- зона объектов индивидуальной застройки, общей площадью зон 8,80 га;
- зона планируемого размещения объекта общественно-делового назначения – магазин, площадь зоны составляет 0,10 га.

2. Характеристики объектов капитального строительства

2.1 Объекты жилого назначения

К размещению на территории проектирования предлагаются индивидуальные жилые дома со следующими характеристиками:

Таблица 1

Тип планировочной структуры	Этажность	Количество объектов	Площадь застройки, м ²	Общая площадь, м ²
Индивидуальная жилая застройка	1-3	57	5700	9120
Итого:		57	5700	9120

2.2 Объекты производственного назначения

Проектные решения проекта планировки территории не предусматривают размещение объектов производственного назначения.

2.3 Объекты общественно-делового назначения

Проектом планировки предложено размещение объекта общественно-делового назначения – магазин, со следующими характеристиками: этажность – 1-2, площадь застройки – 400 м², общая площадь – 320 м².

2.4 Объекты социальной инфраструктуры

Проектные решения проекта планировки территории не предусматривают размещение объектов социальной инфраструктуры.

Программа комплексного развития социальной инфраструктуры.

Программа комплексного развития социальной инфраструктуры на территории Константиновского сельского поселения с 2016 по 2026 год, утвержденная постановлением администрации Константиновского сельского поселения от 05.05.2016 года 114, не предусматривает размещение объектов социальной инфраструктуры на территории проектирования.

2.5 Объекты иного назначения

Проектные решения проекта планировки территории предусматривают размещение объекта иного назначения – объекта общего пользования - объекта рекреационного назначения. Площадь зоны планируемого размещения объекта иного назначения - объекта рекреационного назначения – составляет 0,1 га.

2.6 Объекты коммунальной инфраструктуры

Проектом учтена предоставленная «Программа комплексного развития систем коммунальной инфраструктуры муниципального образования «Константиновское сельское поселение» Курганского района Краснодарского края на период 2015-2030 года и с учетом перспективы до 2030 года».

Изм.	Кол. уч.	Лист	№ док.	Подп.	Дата

ПП 7/ПМ 7-2024

Лист

6

2.6.4 Электроснабжение

Проектом предусмотрено:

- строительство воздушных линий электропередачи номиналом 0,4 кВ общей протяженности 1,5 км;
- реконструкция существующих воздушных линий электропередачи номиналом 0,4 кВ общей протяженности 0,18 км;
- демонтаж существующих воздушных линий электропередачи номиналом 0,4 кВ общей протяженности 0,2 км.

Суммарное электропотребление в границах рассматриваемой территории существующих потребителей необходимо принять по сложившимся показателям и показаниям приборов учета.

Ориентировочное годовое электропотребление планируемых к размещению объектов в границах рассматриваемой территории по укрупненным показателям составит 0,15 МВт. Данную нагрузку уточнить на стадии рабочего проектирования.

Письмо филиала ПАО «Россети Кубань» Лабинские электрические сети о запросе информации точек подключения планируемых сетей расположено в материалах по обоснованию ПП (Том 2) в разделе приложение.

2.6.5 Газоснабжение

Проектом предусмотрено к строительству 1,4 км сетей газоснабжения низкого давления (уточняется на дальнейших стадиях проектирования).

Расход газа существующих потребителей необходимо принять по сложившимся показателям и показаниям приборов учета.

Расход газа планируемых к размещению объектов в границах рассматриваемой территории ориентировочно составит 83,8 м3/ч (225156 м3/год). Приведенное газопотребление необходимо уточнить на дальнейших стадиях разработки документации по газоснабжению.

Письмо АО «Газпром газораспределение Краснодар» о возможности подключения планируемых сетей газоснабжения к существующим сетям расположено ниже в разделе приложение.

2.6.6 Связь

Проектом предусмотрено к строительству 0,98 км воздушных сетей связи (уточняется на дальнейших стадиях проектирования).

Ориентировочное количество номеров планируемых к строительству объектов в границах рассматриваемой территории составит 69 (номерную ёмкость необходимо уточнить маркетинговым исследованием и спросом на данный вид услуг).

Письмо ПАО «Ростелеком» о возможности подключения планируемых сетей связи к существующим сетям расположено в материалах по обоснованию ПП (Том 2) в разделе приложение.

2.7 Объекты транспортной инфраструктуры

Планируемые параметры проектируемых улиц:

Основные улицы сельского населенного пункта (ул. Пожарского, ул. Калинина, ул. Гагарина):

- ширина коридора в красных линиях – 20-25 м;
- ширина полосы движения – 3,5 м;
- количество полос движения – 2;
- ширина тротуара: 2 м.

Улицы в зонах жилой застройки:

- ширина коридора в красных линиях – 20-25 м;
- ширина полосы движения – 3,0 м;
- количество полос движения – 2;
- ширина тротуара: 2 м.

Программа комплексного развития транспортной инфраструктуры.

Программой комплексного развития транспортной инфраструктуры на территории Константиновского сельского поселения с 2017 по 2030 год, утвержденной постановлением администрации Константиновского сельского поселения от 6 сентября 2017 года №164, предлагается реконструкция улицы Калинина (главная улица).

Организация стока поверхностных дождевых и талых вод

Общая протяженность планируемых водоотводных сооружений составляет:

- сооружение открытой сети водоотведения (кювет) – 4,43 км;
- водопропускной трубы – 1,04 км.

3. Зоны планируемого размещения объектов федерального значения, объектов регионального значения, объектов местного значения

3.1 Зоны планируемого размещения объектов федерального значения

Проектные решения проекта планировки территории не предусматривают размещение объектов федерального значения, в связи с чем, зоны планируемого размещения указанных объектов отсутствуют.

3.2 Зоны планируемого размещения объектов регионального значения

Проектные решения проекта планировки территории не предусматривают размещение объектов регионального значения, в связи с чем, зоны планируемого размещения указанных объектов отсутствуют.

3.3 Зоны планируемого размещения объектов местного значения

Проектные решения проекта планировки территории не предусматривают размещение объектов местного значения, в связи с чем, зоны планируемого размещения указанных объектов отсутствуют.

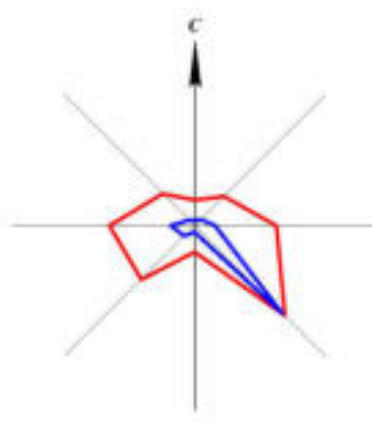
3.4 Информация о планируемых мероприятиях по обеспечению сохранения применительно к территориальным зонам, в которых планируется размещение объектов федерального значения, объектов регионального значения, объектов местного значения, фактических показателей обеспеченности территории объектами коммунальной, транспортной, социальной инфраструктур и фактических показателей территориальной доступности таких объектов для населения

В границах территории проектирования не предусматривается размещение объектов федерального значения, объектов регионального значения, объектов местного значения муниципального района. Следовательно, сведения о плотности и параметрах застройки территории, необходимые для размещения указанных объектов, а также в целях согласования проекта планировки территории в соответствии с ч. 12.7 ст. 45 Градостроительного кодекса Российской Федерации информация о планируемых мероприятиях по обеспечению сохранения применительно к территориальным зонам, в которых планируется размещение указанных объектов, фактических показателей обеспеченности территории объектами коммунальной, транспортной, социальной инфраструктур и фактических показателей территориальной доступности таких объектов для населения, не подлежат отображению в настоящем разделе.

Изм.	Кол. уч	Лист	№ док.	Подп.	Дата

II. ПОЛОЖЕНИЯ ОБ ОЧЕРЕДНОСТИ ПЛАНИРУЕМОГО РАЗВИТИЯ ТЕРРИТОРИИ

Этапы проектирования, строительства, реконструкции ОКС	Описание развития территории	Примечание
1-я очередь		
1 этап	Проведение кадастровых работ	Формирование земельного участка с постановкой его на государственный кадастровый учет.
2 этап	Предоставление вновь сформированного земельного участка под предлагаемую проектом застройку	
3 этап	Разработка проектной документации по строительству зданий и сооружений, а также по строительству сетей и объектов инженерного обеспечения	
2-я очередь		
1 этап	Строительство планируемых объектов капитального строительства и их подключение к системе инженерных коммуникаций	Строительство индивидуальных жилых домов
2 этап		Строительство магазина
3 этап		Строительство улично-дорожной сети
4 этап		Благоустройство территории



ПРОЕКТ ПЛАНИРОВКИ ТЕРРИТОРИИ И ПРОЕКТ МЕЖЕВАНИЯ ТЕРРИТОРИИ, ОГРАНИЧЕННОЙ УЛИЦАМИ КАЛИНИНА, ПОЖАРСКОГО, КИРОВА, ГАГАРИНА В СТАНИЦЕ КОНСТАНТИНОВСКОЙ КУРГАНСКОГО РАЙОНА КРАСНОДАРСКОГО КРАЯ

ЧЕРТЕЖ ПЛАНИРОВКИ ТЕРРИТОРИИ М 1:1000

ВЕДОМОСТЬ КООРДИНАТ ХАРАКТЕРНЫХ ТОЧЕК КРАСНЫХ ЛИНИЙ

Номер	X, м	Y, м	Дир.угол	Длина, м
Красная линия 01				
1	457346.55	2279713.08	256° 57' 57"	147.43
2	457313.3	2279569.45	259° 20' 20"	24.59
3	457308.70	2279545.11	350° 52' 42"	30.97
4	457339.33	2279540.37	80° 52' 38"	1.39
5	457339.55	2279541.74	351° 22' 9"	174.46
6	457512.03	2279515.56	351° 35' 51"	27.37
7	457539.11	2279511.56	79° 31' 8"	18.03
8	457542.39	2279529.29	81° 18' 43"	142.46
9	457563.91	2279670.12	168° 49' 12"	221.56
Красная линия 02				
1	457287.62	2279548.86	76° 50' 28"	176.63
2	457327.83	2279720.85	168° 49' 11"	420.48
3	456915.33	2279802.38	259° 33' 21"	122.13
4	456893.19	2279682.27	260° 20' 50"	71.27
5	456881.24	2279612.01	350° 7' 58"	37.46
6	456918.15	2279605.59	351° 16' 15"	373.8
Красная линия 03				
1	457566.96	2279689.91	168° 49' 20"	219.49
2	457351.63	2279732.46	76° 54' 39"	100.06
3	457374.29	2279829.92	348° 49' 10"	211.96
4	457582.23	2279788.82	261° 13' 26"	100.08
Красная линия 04				
1	457354.66	2279833.8	256° 53' 59"	100.06
2	457331.98	2279736.34	168° 51' 6"	419.14
3	456920.75	2279817.38	78° 15' 16"	100.31
4	456941.17	2279915.59	348° 48' 40"	421.5

УСЛОВНЫЕ ОБОЗНАЧЕНИЯ

ГРАНИЦЫ

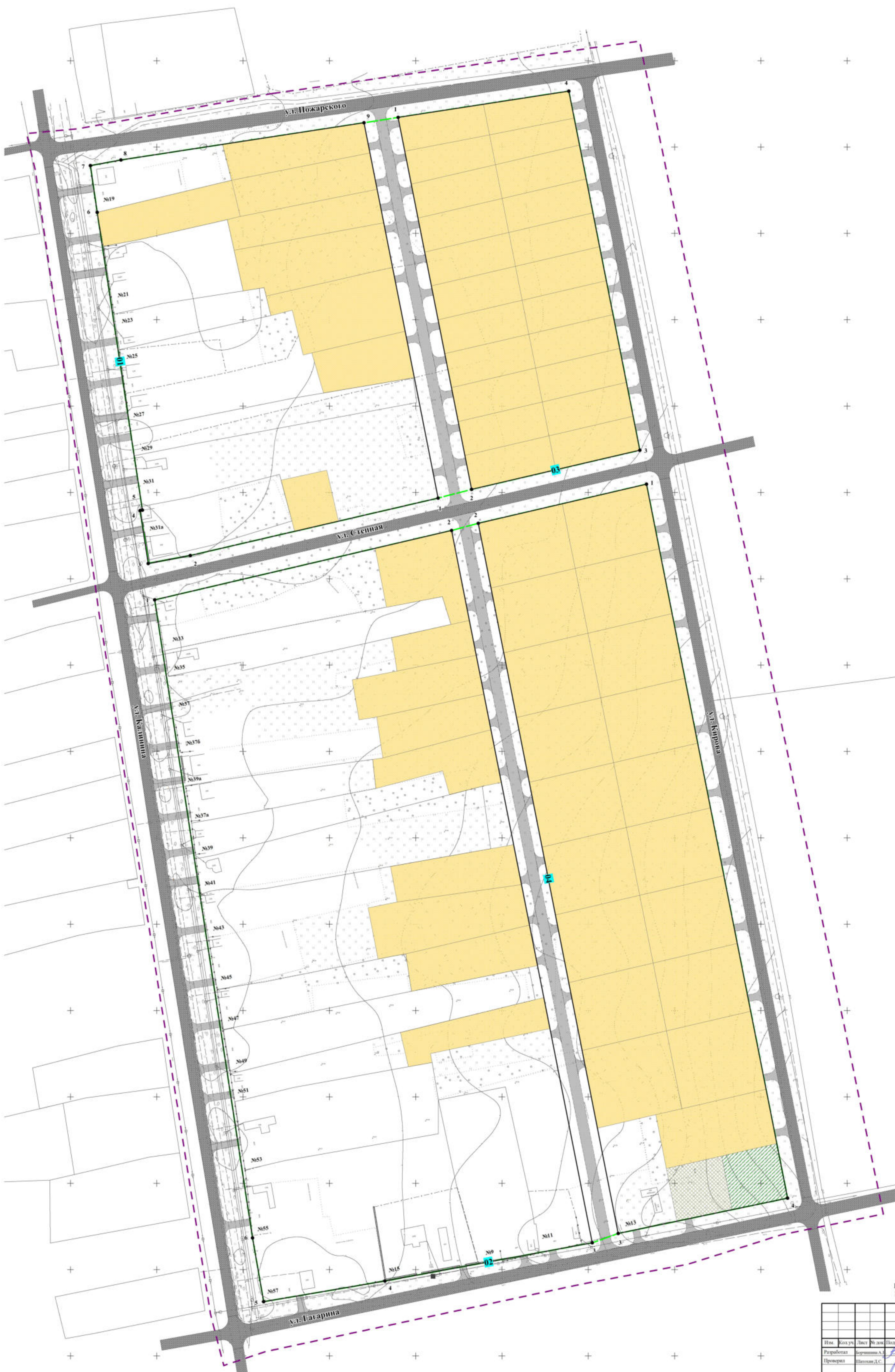
- Граница территории проектирования
- Границы планируемых элементов планировочной структуры
- Устанавливаемые красные линии
- Условный номер устанавливаемой красной линии
- Условный номер поворотной точки красной линии

ТРАНСПОРТНАЯ ИНФРАСТРУКТУРА

- Улично-дорожная сеть
- Проезды, парковки

ГРАНИЦЫ ЗОН ПЛАНИРУЕМОГО РАЗМЕЩЕНИЯ ОБЪЕКТОВ КАПИТАЛЬНОГО СТРОИТЕЛЬСТВА

- Граница зоны размещения объектов индивидуальной жилой застройки
- Граница зоны размещения объектов общественно-делового назначения
- Граница зоны размещения объектов рекреации



Примечание:
1. Границы существующих элементов планировочной структуры отсутствуют.

Изм.						Лист						№ док.						Полном.						Дата																							
Имя												Фамилия												Подпись												Дата											
Разработал												Проверил												Исполнителю												Дата											
Н. контроль												Утвердил												Исполнителю												Дата											
ООО "Террапроект"												ИП												Лист												Листов											
Основная часть проекта планировки												ПП												1												1											
Чертеж планировки территории М 1:1000												ООО "Террапроект"																																			

ПП 7/ПМ 7 - 2024



Общество с ограниченной ответственностью
«ТЕРПЛАНПРОЕКТ»

ЗАКАЗЧИК: Администрация муниципального образования Курганинский район

**ПРОЕКТ ПЛАНИРОВКИ ТЕРРИТОРИИ И ПРОЕКТ МЕЖЕВАНИЯ
ТЕРРИТОРИИ, ОГРАНИЧЕННОЙ УЛИЦАМИ КАЛИНИНА,
ПОЖАРСКОГО, КИРОВА, ГАГАРИНА В СТАНИЦЕ
КОНСТАНТИНОВСКОЙ КУРГАНИНСКОГО РАЙОНА
КРАСНОДАРСКОГО КРАЯ**

**ОСНОВНАЯ ЧАСТЬ
ПРОЕКТА МЕЖЕВАНИЯ ТЕРРИТОРИИ**

ТОМ 3

Директор

С.В. Мусийчук



Омск 2024

СОСТАВ ПРОЕКТА
Документация по планировке территории

№ п/п	Наименование документов	Примечание
<i>Основная часть проекта планировки территории</i>		
1	Проект планировки территории. Графическая часть	
1.1	Чертеж планировки территории	М 1 1000
2	Том 1 Положение о характеристиках планируемого развития территории и об очередности планируемого развития территории	
<i>Материалы по обоснованию проекта планировки территории</i>		
3	Материалы по обоснованию проекта планировки территории. Графическая часть	
3.1	Схема расположения элементов планировочной структуры	М 1 5000
3.2	Схема организации движения транспорта (включая транспорт общего пользования) и пешеходов	М 1 1000
3.3	Схема границ ЗОУИТ. Схема ЧС. Схема ОКН	М 1 1000
3.4	Схема, отображающая местоположение существующих объектов капитального строительства	М 1 1000
3.5	Схема планировочного решения застройки территории	М 1 1000
3.6	Схема вертикальной планировки, инженерной подготовки и защиты территории	М 1 1000
3.7	Схема размещения инженерных сетей и сооружений	М 1 1000
4	Том 2 Материалы по обоснованию проекта планировки территории. Пояснительная записка	
<i>Основная часть проекта межевания территории</i>		
5	Проект межевания территории. Графическая часть	
5.1	Чертеж межевания территории	М 1 1000
6	Том 3 Проект межевания территории. Текстовая часть	
<i>Материалы по обоснованию проекта межевания территории</i>		
7	Материалы по обоснованию проекта межевания территории. Графическая часть	
7.1	Чертеж межевания территории. Обоснование	М 1 1000
8	Том 4 Материалы по обоснованию проекта межевания территории. Пояснительная записка	

Согласовано			

Взам. инв. №

Подпись

Иное. № подл.

Изм.	Кол.уч	Лист	№ док.	Подп.	Дата	ПП 7/ПМ 7-2024			
Разработал		Пирожкова А.А.				Состав проекта	Стадия	Лист	Листов
Проверил		Бейфус И.А.					ПМ(У)	1	1
Н. контроль		Русских Ю.В.					ООО «Терпланпроект»		
Утвердил		Мусличук С.В.							

Содержание





1. ПЕРЕЧЕНЬ И СВЕДЕНИЯ О ПЛОЩАДИ ОБРАЗУЕМЫХ ЗЕМЕЛЬНЫХ УЧАСТКОВ (СПОСОБЫ ИХ ОБРАЗОВАНИЯ), ВИДАХ ИХ РАЗРЕШЕННОГО ИСПОЛЬЗОВАНИЯ	3
2. ПЕРЕЧЕНЬ И СВЕДЕНИЯ О ПЛОЩАДИ ОБРАЗУЕМЫХ ЗЕМЕЛЬНЫХ УЧАСТКОВ, КОТОРЫЕ БУДУТ ОТНЕСЕНЫ К ТЕРРИТОРИЯМ ОБЩЕГО ПОЛЬЗОВАНИЯ ИЛИ ИМУЩЕСТВУ ОБЩЕГО ПОЛЬЗОВАНИЯ	14
3. ПРЕДЛОЖЕНИЯ ПО УСТАНОВЛЕНИЮ СЕРВИТУТОВ	16
4. ЦЕЛЕВОЕ НАЗНАЧЕНИЕ ЛЕСОВ, ВИД (ВИДЫ) РАЗРЕШЕННОГО ИСПОЛЬЗОВАНИЯ ЛЕСНОГО УЧАСТКА, КОЛИЧЕСТВЕННЫЕ И КАЧЕСТВЕННЫЕ ХАРАКТЕРИСТИКИ ЛЕСНОГО УЧАСТКА, СВЕДЕНИЯ О НАХОЖДЕНИИ ЛЕСНОГО УЧАСТКА В ГРАНИЦАХ ОСОБО ЗАЩИТНЫХ УЧАСТКОВ ЛЕСОВ (В СЛУЧАЕ, ЕСЛИ ПОДГОТОВКА ПРОЕКТА МЕЖЕВАНИЯ ТЕРРИТОРИИ ОСУЩЕСТВЛЯЕТСЯ В ЦЕЛЯХ ОПРЕДЕЛЕНИЯ МЕСТОПОЛОЖЕНИЯ ГРАНИЦ ОБРАЗУЕМЫХ И (ИЛИ) ИЗМЕНЯЕМЫХ ЛЕСНЫХ УЧАСТКОВ)	16
5. СВЕДЕНИЯ О ГРАНИЦАХ ТЕРРИТОРИИ, В ОТНОШЕНИИ КОТОРОЙ УТВЕРЖДЕН ПРОЕКТ МЕЖЕВАНИЯ.....	16
ПРИЛОЖЕНИЕ 1. ВЕДОМОСТЬ КООРДИНАТ ПОВОРОТНЫХ ТОЧЕК ОБРАЗУЕМЫХ ЗЕМЕЛЬНЫХ УЧАСТКОВ	17

Согласовано

Взам. инв. №

Подпись

Инв. № подл.

						<i>ПП 7/ПМ 7-2024</i>				
	<i>Изм.</i>	<i>Кол.уч</i>	<i>Лист</i>	<i>№ док.</i>	<i>Подп.</i>	<i>Дата</i>				
<i>Инв. № подл.</i>	<i>Разработал</i>		<i>Пирожкова А.А.</i>				<i>Основная часть проекта межевания</i>	<i>Стадия</i>	<i>Лист</i>	<i>Листов</i>
	<i>Проверил</i>		<i>Бейфус И.А.</i>					<i>ПМ(у)</i>	<i>1</i>	<i>1</i>
	<i>Н. контроль</i>		<i>Русских Ю.В.</i>					<i>ООО «Терпланпроект»</i>		
	<i>Утвердил</i>		<i>Мусийчук С.В.</i>							

1. ПЕРЕЧЕНЬ И СВЕДЕНИЯ О ПЛОЩАДИ ОБРАЗУЕМЫХ ЗЕМЕЛЬНЫХ УЧАСТКОВ (СПОСОБЫ ИХ ОБРАЗОВАНИЯ), ВИДАХ ИХ РАЗРЕШЕННОГО ИСПОЛЬЗОВАНИЯ

В настоящем разделе текстовой части проекта межевания территории отображена информация об образуемых земельных участках, в том числе, о площади и способе образования, а также о видах их разрешенного использования. Указанная информация представлена в Таблице 1.

Виды разрешенного использования образуемых земельных участков определены в соответствии с Правилами землепользования и застройки Константиновского сельского поселения Курганинского района Краснодарского края (Решение от 10.07.2024 г. № 409 «О внесении изменений в решение Совета муниципального образования Курганинский район от 13.12.2023 г. № 345»).

Таблица 1

Экспликация образуемых земельных участков

Условный номер ЗУ	Вид разрешенного использования земельного участка	Способ образования земельных участков	Категория земель	Площадь, кв.м
:ЗУ1	Для ведения личного подсобного хозяйства (код 2.2)	Образование из земель находящихся в муниципальной собственности	Земли населенных пунктов	1702
:ЗУ2	Для ведения личного подсобного хозяйства (код 2.2)	Образование из земель находящихся в муниципальной собственности	Земли населенных пунктов	2400
:ЗУ3	Для ведения личного подсобного хозяйства (код 2.2)	Образование из земель находящихся в муниципальной собственности	Земли населенных пунктов	2472
:ЗУ4	Для ведения личного подсобного хозяйства (код 2.2)	Образование из земель находящихся в муниципальной собственности	Земли населенных пунктов	1401
:ЗУ5	Для ведения личного подсобного хозяйства (код 2.2)	Образование из земель находящихся в муниципальной собственности	Земли населенных пунктов	1820
:ЗУ6	Для ведения личного подсобного хозяйства (код 2.2)	Образование из земель находящихся в муниципальной собственности	Земли населенных пунктов	933
:ЗУ7	Для ведения личного подсобного хозяйства (код 2.2)	Образование из земель находящихся в муниципальной собственности	Земли населенных пунктов	1722
:ЗУ8	Для ведения	Образование из	Земли населенных	1437

ПП 7/ПМ 7 - 2024

Лист

Изм. Кол. уч. Лист № док. Подп. Дата

3

	личного подсобного хозяйства (код 2.2)	земель находящихся в муниципальной собственности	пунктов	
:ЗУ9	Для ведения личного подсобного хозяйства (код 2.2)	Образование из земель находящихся в муниципальной собственности	Земли населенных пунктов	1600
:ЗУ10	Для ведения личного подсобного хозяйства (код 2.2)	Образование из земель находящихся в муниципальной собственности	Земли населенных пунктов	1616
:ЗУ11	Для ведения личного подсобного хозяйства (код 2.2)	Образование из земель находящихся в муниципальной собственности	Земли населенных пунктов	2492
:ЗУ12	Для ведения личного подсобного хозяйства (код 2.2)	Образование из земель находящихся в муниципальной собственности	Земли населенных пунктов	1694
:ЗУ13	Для ведения личного подсобного хозяйства (код 2.2)	Образование из земель находящихся в муниципальной собственности	Земли населенных пунктов	1509
:ЗУ14	Для ведения личного подсобного хозяйства (код 2.2)	Образование из земель находящихся в муниципальной собственности	Земли населенных пунктов	2089
:ЗУ15	Для ведения личного подсобного хозяйства (код 2.2)	Образование из земель находящихся в муниципальной собственности	Земли населенных пунктов	2300
:ЗУ16	Для ведения личного подсобного хозяйства (код 2.2)	Образование из земель находящихся в муниципальной собственности	Земли населенных пунктов	2299
:ЗУ17	Для ведения личного подсобного хозяйства (код 2.2)	Образование из земель находящихся в муниципальной собственности	Земли населенных пунктов	2005
:ЗУ18	Для ведения личного подсобного хозяйства (код 2.2)	Образование из земель находящихся в муниципальной собственности	Земли населенных пунктов	2002
:ЗУ19	Для ведения личного подсобного хозяйства (код 2.2)	Образование из земель находящихся в муниципальной собственности	Земли населенных пунктов	2003
:ЗУ20	Для ведения личного подсобного хозяйства (код 2.2)	Образование из земель находящихся в муниципальной собственности	Земли населенных пунктов	2001

:ЗУ21	Для ведения личного подсобного хозяйства (код 2.2)	Образование из земель находящихся в муниципальной собственности	Земли населенных пунктов	2002
:ЗУ22	Для ведения личного подсобного хозяйства (код 2.2)	Образование из земель находящихся в муниципальной собственности	Земли населенных пунктов	2002
:ЗУ23	Для ведения личного подсобного хозяйства (код 2.2)	Образование из земель находящихся в муниципальной собственности	Земли населенных пунктов	1911
:ЗУ24	Для ведения личного подсобного хозяйства (код 2.2)	Образование из земель находящихся в муниципальной собственности	Земли населенных пунктов	1911
:ЗУ25	Для ведения личного подсобного хозяйства (код 2.2)	Образование из земель находящихся в муниципальной собственности	Земли населенных пунктов	1911
:ЗУ26	Для ведения личного подсобного хозяйства (код 2.2)	Образование из земель находящихся в муниципальной собственности	Земли населенных пунктов	1911
:ЗУ27	Для ведения личного подсобного хозяйства (код 2.2)	Образование из земель находящихся в муниципальной собственности	Земли населенных пунктов	1911
:ЗУ28	Для ведения личного подсобного хозяйства (код 2.2)	Образование из земель находящихся в муниципальной собственности	Земли населенных пунктов	1911
:ЗУ29	Для ведения личного подсобного хозяйства (код 2.2)	Образование из земель находящихся в муниципальной собственности	Земли населенных пунктов	1911
:ЗУ30	Для ведения личного подсобного хозяйства (код 2.2)	Образование из земель находящихся в муниципальной собственности	Земли населенных пунктов	1911
:ЗУ31	Для ведения личного подсобного хозяйства (код 2.2)	Образование из земель находящихся в муниципальной собственности	Земли населенных пунктов	1910
:ЗУ32	Для ведения личного подсобного хозяйства (код 2.2)	Образование из земель находящихся в муниципальной собственности	Земли населенных пунктов	1911
:ЗУ33	Для ведения личного подсобного хозяйства (код 2.2)	Образование из земель находящихся в муниципальной	Земли населенных пунктов	1000

		собственности		
:ЗУ34	Для ведения личного подсобного хозяйства (код 2.2)	Образование из земель находящихся в муниципальной собственности	Земли населенных пунктов	1001
:ЗУ35	Для ведения личного подсобного хозяйства (код 2.2)	Образование из земель находящихся в муниципальной собственности	Земли населенных пунктов	1000
:ЗУ36	Для ведения личного подсобного хозяйства (код 2.2)	Образование из земель находящихся в муниципальной собственности	Земли населенных пунктов	1001
:ЗУ37	Для ведения личного подсобного хозяйства (код 2.2)	Образование из земель находящихся в муниципальной собственности	Земли населенных пунктов	1000
:ЗУ38	Для ведения личного подсобного хозяйства (код 2.2)	Образование из земель находящихся в муниципальной собственности	Земли населенных пунктов	1000
:ЗУ39	Для ведения личного подсобного хозяйства (код 2.2)	Образование из земель находящихся в муниципальной собственности	Земли населенных пунктов	1000
:ЗУ40	Для ведения личного подсобного хозяйства (код 2.2)	Образование из земель находящихся в муниципальной собственности	Земли населенных пунктов	1001
:ЗУ41	Для ведения личного подсобного хозяйства (код 2.2)	Образование из земель находящихся в муниципальной собственности	Земли населенных пунктов	1001
:ЗУ42	Для ведения личного подсобного хозяйства (код 2.2)	Образование из земель находящихся в муниципальной собственности	Земли населенных пунктов	1001
:ЗУ43	Для ведения личного подсобного хозяйства (код 2.2)	Образование из земель находящихся в муниципальной собственности	Земли населенных пунктов	1000
:ЗУ44	Для ведения личного подсобного хозяйства (код 2.2)	Образование из земель находящихся в муниципальной собственности	Земли населенных пунктов	1001
:ЗУ45	Для ведения личного подсобного хозяйства (код 2.2)	Образование из земель находящихся в муниципальной собственности	Земли населенных пунктов	1000
:ЗУ46	Для ведения личного подсобного	Образование из земель находящихся	Земли населенных пунктов	1000

Изм.	Кол. уч	Лист	№ док.	Подп.	Дата

	хозяйства (код 2.2)	в муниципальной собственности		
:ЗУ47	Для ведения личного подсобного хозяйства (код 2.2)	Образование из земель находящихся в муниципальной собственности	Земли населенных пунктов	1000
:ЗУ48	Для ведения личного подсобного хозяйства (код 2.2)	Образование из земель находящихся в муниципальной собственности	Земли населенных пунктов	1000
:ЗУ49	Для ведения личного подсобного хозяйства (код 2.2)	Образование из земель находящихся в муниципальной собственности	Земли населенных пунктов	1000
:ЗУ50	Для ведения личного подсобного хозяйства (код 2.2)	Образование из земель находящихся в муниципальной собственности	Земли населенных пунктов	1000
:ЗУ51	Для ведения личного подсобного хозяйства (код 2.2)	Образование из земель находящихся в муниципальной собственности	Земли населенных пунктов	926
:ЗУ52	Для ведения личного подсобного хозяйства (код 2.2)	Образование из земель находящихся в муниципальной собственности	Земли населенных пунктов	836
:ЗУ53	Для ведения личного подсобного хозяйства (код 2.2)	Образование из земель находящихся в муниципальной собственности	Земли населенных пунктов	949
:ЗУ54	Для ведения личного подсобного хозяйства (код 2.2)	Образование из земель находящихся в муниципальной собственности	Земли населенных пунктов	851
:ЗУ55	Улично-дорожная сеть (код 12.0.1)	Образование из земель находящихся в муниципальной собственности	Земли населенных пунктов	5892
:ЗУ56	Улично-дорожная сеть (код 12.0.1)	Образованием многоконтурного земельного участка из земель находящихся в муниципальной собственности	Земли населенных пунктов	11107
:ЗУ57	Для ведения личного подсобного хозяйства (код 2.2)	Образование из земель находящихся в муниципальной собственности	Земли населенных пунктов	1745
:ЗУ58	Улично-дорожная сеть (код 12.0.1)	Образование из земель находящихся	Земли населенных пунктов	23618

		в муниципальной собственности		
:ЗУ59	Улично-дорожная сеть (код 12.0.1)	Образование из земель находящихся в муниципальной собственности	Земли населенных пунктов	7678
:ЗУ60	Улично-дорожная сеть (код 12.0.1)	Образование из земель находящихся в муниципальной собственности	Земли населенных пунктов	7601
:ЗУ61	Улично-дорожная сеть (код 12.0.1)	Образование из земель находящихся в муниципальной собственности	Земли населенных пунктов	21131
:ЗУ62	Для ведения личного подсобного хозяйства (код 2.2)	Образование из земель находящихся в муниципальной собственности	Земли населенных пунктов	1611
:ЗУ63	Улично-дорожная сеть (код 12.0.1)	Раздел земельного участка с кадастровым номером 23:16:0902001:802 с сохранением исходного в измененных границах	Земли населенных пунктов	12026
:ЗУ64	Благоустройство территории (код 12.0.2)	Образование из земель находящихся в муниципальной собственности	Земли населенных пунктов	1049
:ЗУ65	Для ведения личного подсобного хозяйства (код 2.2)	Образование из земель находящихся в муниципальной собственности	Земли населенных пунктов	1691
:ЗУ66*	Магазины (код 4.4)	Образование из земель находящихся в муниципальной собственности	Земли населенных пунктов	1029
:ЗУ67**	Для ведения личного подсобного хозяйства (код 2.2)	Перераспределение земельных участков с кадастровыми номерами 23:16:0902001:252, 23:16:0902001:253 с землями, государственная собственность на которые не разграничена	Земли населенных пунктов	2627
:ЗУ68	Для ведения личного подсобного	Образование из земель находящихся	Земли населенных пунктов	808

	хозяйства (код 2.2)	в муниципальной собственности		
:ЗУ69	Для ведения личного подсобного хозяйства (код 2.2)	Перераспределение земельного участка с кадастровым номером 23:16:0902001:165 с землями, государственная собственность на которые не разграничена	Земли населенных пунктов	4156
:ЗУ70	Для ведения личного подсобного хозяйства (код 2.2)	1. Раздел земельного участка с кадастровым номером 23:16:0902001:161 с сохранением исходного в измененных границах 2. Перераспределение земельного участка полученного путем раздела на 1 этапе с землями, находящимися в государственной или муниципальной собственности	Земли населенных пунктов	1452
:ЗУ71	Для ведения личного подсобного хозяйства (код 2.2)	Перераспределение земельного участка с кадастровым номером 23:16:0902001:167 с землями, государственная собственность на которые не разграничена	Земли населенных пунктов	4777

*Виды разрешенного использования «Магазины (код 4.4)» является условно разрешенным.

Для проектируемых объектов жилищного строительства образованы 64 земельных участка с видом разрешенного использования «Для ведения личного подсобного хозяйства (код 2.2)».

В ходе проведения кадастровых работ было выявлено 16 ранее учтенных земельных участков, внесенных в ЕГРН без координат границ. Данные земельные участки необходимо уточнить.

** На основании п. 3 статьи 11.7. Перераспределение земельных участков.

Изм.	Кол. уч.	Лист	№ док.	Подп.	Дата

Информация об исходных земельных участках и территориях участвующих в перераспределении

Исходный земельный участок (условный номер в соответствии с проектом межевания территории) или территория	Площадь исходного земельного участка	Обозначение части исходного земельного участка или территории, включаемых в состав образуемого земельного участка	Площадь части
:ЗУ67			
23:16:0902001:252	2459	:252/п2	2459
23:16:0902001:253	41	:253/п1	41
Территория	-	:Т/п1	127
			2627
:ЗУ69			
23:16:0902001:165	4060	:165/п1	4060
Территория	-	:Т/п1	96
			4156
:ЗУ70			
:ЗУ70	1000	:ЗУ70/п1	1000
Территория	-	:Т/п1	452
			1452
:ЗУ71			
23:16:0902001:167	4736	:167/п1	4736
Территория	-	:Т/п1	41
			4777

Уточнению подлежат земельные участки с кадастровыми номерами, представленные в Таблице 2.

Таблица 2

Экспликация уточняемых земельных участков

Кадастровый номер земельного участка	Площадь земельного участка по сведениям ЕГРН, кв.м	Площадь уточняемого земельного участка согласно проекту межевания территории, кв.м	Вид разрешенного использования уточняемого земельного участка, согласно сведениям ЕГРН	Местоположение	Категория земель
23:16:0902001:154	4800	5000	Для ведения личного подсобного хозяйства	край Краснодарский, р-н Курганинский,	Земли населенных пунктов

ПП 7/ПМ 7 - 2024

Лист

10

Изм. Кол. уч. Лист № док. Подп. Дата

				ст-ца Константиновск ая, ул. Калинина, дом 31	
23:16:0902001: 155	4200	4200	Для ведения личного подсобного хозяйства	край Краснодарский, р-н Курганинский, ст-ца Константиновск ая, ул. Калинина, дом 33	Земли населенн ых пунктов
23:16:0902001: 158	2500	2500	Для ведения личного подсобного хозяйства	край Краснодарский, р-н Курганинский, ст-ца Константиновск ая, ул. Калинина, дом 376	Земли населенн ых пунктов
23:16:0902001: 159	2500	2500	Для ведения личного подсобного хозяйства	край Краснодарский, р-н Курганинский, ст-ца Константиновск ая, ул. Калинина, дом 39а	Земли населенн ых пунктов
23:16:0902001: 160	2500	2500	Для ведения личного подсобного хозяйства	край Краснодарский, р-н Курганинский, ст-ца Константиновск ая, ул. Калинина, дом 39	Земли населенн ых пунктов
23:16:0902001: 162	2500	2501	Для ведения личного подсобного хозяйства	край Краснодарский, р-н Курганинский, ст-ца Константиновск ая, ул. Калинина, дом 43	Земли населенн ых пунктов
23:16:0902001:	2900	2900	Для ведения	край	Земли

163			личного подсобного хозяйства	Краснодарский, р-н Курганинский, ст-ца Константиновск ая, ул. Калинина, дом 45	населенн ых пунктов
23:16:0902001: 166	1797	1800	Для ведения личного подсобного хозяйства	край Краснодарский, р-н Курганинский, ст-ца Константиновск ая, ул. Калинина, дом 51	Земли населенн ых пунктов
23:16:0902001: 168	4200	4544	Для ведения личного подсобного хозяйства	край Краснодарский, р-н Курганинский, ст-ца Константиновск ая, ул. Калинина, дом 55	Земли населенн ых пунктов
23:16:0902001: 169	2600	2688	Для ведения личного подсобного хозяйства	край Краснодарский, р-н Курганинский, ст-ца Константиновск ая, ул. Калинина, дом 57	Земли населенн ых пунктов
23:16:0902001: 187**	5000	5000	Для ведения личного подсобного хозяйства	край Краснодарский, р-н Курганинский, ст-ца Константиновск ая, ул. Гагарина, дом 11	Земли населенн ых пунктов
23:16:0902001: 188	2000	2170	Для ведения личного подсобного хозяйства	край Краснодарский, р-н Курганинский, ст-ца Константиновск ая, ул. Гагарина,	Земли населенн ых пунктов

				дом 13	
23:16:0902001: 157	2500	2501	Для ведения личного подсобного хозяйства	край Краснодарский, р-н Курганинский, ст-ца Константиновск ая, ул. Калинина, дом 37	Земли населенн ых пунктов
23:16:0902001: 152	2200	2500	Для ведения личного подсобного хозяйства	край Краснодарский, р-н Курганинский, ст-ца Константиновск ая, ул. Калинина, дом 27	Земли населенн ых пунктов
23:16:0902001: 151	2743	2743	Для ведения личного подсобного хозяйства	край Краснодарский, р-н Курганинский, ст-ца Константиновск ая, ул. Калинина, дом 25	Земли населенн ых пунктов
23:16:0902001: 213	1800	1800	Для ведения личного подсобного хозяйства	край Краснодарский, р-н Курганинский, ст-ца Константиновск ая, ул. Степная, дом 5	Земли населенн ых пунктов

** Согласно сведениям технического паспорта, конфигурация земельного участка с кадастровым номером 23:16:0902001:187, расположенного по адресу: Краснодарский край, Курганинский район, станица Константиновская, ул. Гагарина, дом 11, имеет правильную прямоугольную конфигурацию. Данным проектом предусмотрено изменение конфигурации земельного участка с сохранением его площади, для размещения проектируемой внутриквартальной дороги.

Изм.	Кол. уч.	Лист	№ док.	Подп.	Дата

ПП 7/ПМ 7 - 2024

Лист

13

Таблица 3

Экспликация изменяемых земельных участков

Кадастровый номер ЗУ	Условный номер ЗУ на плане	Площадь изменяемого земельного участка, согласно сведениям ЕГРН, кв.м	Площадь изменяемого земельного участка, согласно проекту межевания территории, кв.м	Вид разрешенного использования земельного участка	Местоположение	Категория земель
23:16:0902001:161	:161:ЗУ1	5000	4000	для ведения личного подсобного хозяйства	Краснодарский край, р-н Курганинский, ст. Константиновская, ул. Калинина, 41	Земли населенных пунктов
23:16:0902001:802	:802:ЗУ1	51572	39545	земельные участки, предназначенные для сельскохозяйственного использования	-	Земли населенных пунктов

2. ПЕРЕЧЕНЬ И СВЕДЕНИЯ О ПЛОЩАДИ ОБРАЗУЕМЫХ ЗЕМЕЛЬНЫХ УЧАСТКОВ, КОТОРЫЕ БУДУТ ОТНЕСЕНЫ К ТЕРРИТОРИЯМ ОБЩЕГО ПОЛЬЗОВАНИЯ ИЛИ ИМУЩЕСТВУ ОБЩЕГО ПОЛЬЗОВАНИЯ

Проектом межевания территории предусматривается образование земельных участков, которые после образования будут отнесены к территориям общего пользования или имуществу общего пользования Таблица 4.

В соответствии с пунктом 12 статьи 1 Градостроительного кодекса Российской Федерации территории общего пользования являются территориями, которыми беспрепятственно пользуется неограниченный круг лиц (в том числе площади, улицы, проезды, набережные, береговые полосы водных объектов общего пользования, скверы, бульвары). Земельные участки общего пользования, занятые площадями, улицами, проездами, автомобильными дорогами, набережными, скверами, бульварами, водными

ПП 7/ПМ 7 - 2024

Лист

14

Изм. Кол. уч. Лист № док. Подп. Дата

объектами, пляжами и другими объектами не подлежат приватизации, т.е. могут находиться только в публичной (государственной или муниципальной) собственности (пункт 12 статьи 85 Земельного кодекса Российской Федерации).

Согласно ч.4 ст. 36 ГрК РФ действие градостроительного регламента на территории общего пользования не распространяется.

Таблица 4

Условный номер ЗУ	Вид разрешенного использования земельного участка	Способ образования земельных участков	Категория земель	Площадь, кв.м
:ЗУ55	Улично-дорожная сеть (код 12.0.1)	Образование из земель находящихся в муниципальной собственности	Земли населенных пунктов	5892
:ЗУ56	Улично-дорожная сеть (код 12.0.1)	Образованием многоконтурного земельного участка из земель находящихся в муниципальной собственности	Земли населенных пунктов	11107
:ЗУ58	Улично-дорожная сеть (код 12.0.1)	Образование из земель находящихся в муниципальной собственности	Земли населенных пунктов	23618
:ЗУ59	Улично-дорожная сеть (код 12.0.1)	Образование из земель находящихся в муниципальной собственности	Земли населенных пунктов	7678
:ЗУ60	Улично-дорожная сеть (код 12.0.1)	Образование из земель находящихся в муниципальной собственности	Земли населенных пунктов	7601
:ЗУ61	Улично-дорожная сеть (код 12.0.1)	Образование из земель находящихся в муниципальной собственности	Земли населенных пунктов	21131
:ЗУ63	Улично-дорожная сеть (код 12.0.1)	Раздел земельного участка с кадастровым номером 23:16:0902001:802 с сохранением исходного в измененных границах	Земли населенных пунктов	12026
:ЗУ64	Благоустройство территории (код 12.0.2)	Образование из земель находящихся в муниципальной собственности	Земли населенных пунктов	1049

3. ПРЕДЛОЖЕНИЯ ПО УСТАНОВЛЕНИЮ СЕРВИТУТОВ

В соответствии со ст. 23 Земельного кодекса РФ, публичный сервитут устанавливается законом или иным нормативным правовым актом Российской Федерации, нормативным правовым актом субъекта РФ, нормативным правовым актом органа местного самоуправления в случаях, если это необходимо для обеспечения интересов государства, местного самоуправления или местного населения, без изъятия земельных участков. Установление публичного сервитута осуществляется независимо от формы собственности на земельный участок.

Данным проектом межевания не предусмотрено установление публичных сервитутов.

4. ЦЕЛЕВОЕ НАЗНАЧЕНИЕ ЛЕСОВ, ВИД (ВИДЫ) РАЗРЕШЕННОГО ИСПОЛЬЗОВАНИЯ ЛЕСНОГО УЧАСТКА, КОЛИЧЕСТВЕННЫЕ И КАЧЕСТВЕННЫЕ ХАРАКТЕРИСТИКИ ЛЕСНОГО УЧАСТКА, СВЕДЕНИЯ О НАХОЖДЕНИИ ЛЕСНОГО УЧАСТКА В ГРАНИЦАХ ОСОБО ЗАЩИТНЫХ УЧАСТКОВ ЛЕСОВ (В СЛУЧАЕ, ЕСЛИ ПОДГОТОВКА ПРОЕКТА МЕЖЕВАНИЯ ТЕРРИТОРИИ ОСУЩЕСТВЛЯЕТСЯ В ЦЕЛЯХ ОПРЕДЕЛЕНИЯ МЕСТОПОЛОЖЕНИЯ ГРАНИЦ ОБРАЗУЕМЫХ И (ИЛИ) ИЗМЕНЯЕМЫХ ЛЕСНЫХ УЧАСТКОВ)

Раздел «целевое назначение лесов, вид (виды) разрешенного использования лесного участка, количественные и качественные характеристики лесного участка, сведения о нахождении лесного участка в границах особо защитных участков лесов» не разрабатывался, так как разработка проекта межевания территории ведется на землях населенных пунктов. Определение местоположения границ образуемых и (или) изменяемых лесных участков не требуется.

5. СВЕДЕНИЯ О ГРАНИЦАХ ТЕРРИТОРИИ, В ОТНОШЕНИИ КОТОРОЙ УТВЕРЖДЕН ПРОЕКТ МЕЖЕВАНИЯ

Номер точки	X	Y	Дирекционный угол	Длина
1	457557,61	2279474,61	84° 30' 41"	30,32
2	457560,51	2279504,79	79° 45' 30"	114,57
3	457580,88	2279617,53	81° 53' 13"	214,42
4	457611,14	2279829,80	168° 15' 19"	385,26
5	457233,95	2279908,22	82° 39' 29"	138,98
6	457251,71	2280046,06	168° 58' 57"	285,07
7	456971,89	2280100,54	259° 22' 25"	134,97
8	456947,00	2279967,88	168° 15' 0"	15,32
9	456932,00	2279971,00	258° 26' 28"	60,49
10	456919,88	2279911,74	252° 33' 24"	56,28
11	456903,01	2279858,05	259° 26' 47"	62,24
12	456891,61	2279796,86	257° 56' 60"	188,1
13	456852,34	2279612,90	251° 20' 38"	25,38

14	456844,22	2279588,85	345° 40' 52"	30,97
15	456874,23	2279581,19	350° 57' 23"	413,71
16	457282,80	2279516,16	352° 37' 29"	14,49
17	457297,17	2279514,30	351° 45' 29"	242,27
18	457536,94	2279479,57	346° 30' 23"	21,26
1	457557,61	2279474,61		

**ПРИЛОЖЕНИЕ 1. ВЕДОМОСТЬ КООРДИНАТ ПОВОРОТНЫХ ТОЧЕК
ОБРАЗУЕМЫХ ЗЕМЕЛЬНЫХ УЧАСТКОВ**

Образуемый земельный участок с условным номером :ЗУ1

Номер точки	X	Y	Дирекционный угол	Длина
1	457512,03	2279515,56	76° 37' 23"	80,09
2	457530,56	2279593,48	166° 45' 56"	21,49
3	457509,64	2279598,40	256° 11' 53"	7,71
4	457507,80	2279590,91	257° 10' 37"	53,84
5	457495,85	2279538,41	260° 5' 25"	19,58
6	457492,48	2279519,12	349° 40' 47"	19,87
1	457512,03	2279515,56		

Образуемый земельный участок с условным номером :ЗУ2

Номер точки	X	Y	Дирекционный угол	Длина
1	457490,07	2279594,90	79° 38' 38"	88,12
2	457505,91	2279681,58	168° 49' 37"	26,27
3	457480,14	2279686,67	257° 12' 49"	75,05
4	457463,53	2279613,48	346° 15' 58"	5,05
5	457468,44	2279612,28	261° 10' 6"	12,25
6	457466,56	2279600,18	347° 20' 32"	24,1
1	457490,07	2279594,90		

Образуемый земельный участок с условным номером :ЗУ3

Номер точки	X	Y	Дирекционный угол	Длина
1	457463,53	2279613,48	77° 12' 49"	75,05
2	457480,14	2279686,67	168° 49' 28"	37,66
3	457443,19	2279693,97	256° 52' 48"	55,51
4	457430,59	2279639,91	257° 12' 20"	5,15
5	457429,45	2279634,89	346° 18' 48"	26,63
6	457455,32	2279628,59	256° 6' 20"	12,74
7	457452,26	2279616,22	346° 20' 7"	11,6
1	457463,53	2279613,48		

Образуемый земельный участок с условным номером :ЗУ4

Номер точки	X	Y	Дирекционный угол	Длина
1	457430,59	2279639,91	76° 52' 48"	55,51
2	457443,19	2279693,97	168° 48' 18"	27,4

Изм.	Кол. уч.	Лист	№ док.	Подп.	Дата
------	----------	------	--------	-------	------

ПП 7/ПМ 7 - 2024

Лист

17

3	457416,31	2279699,29	259° 2' 45"	0,63
4	457416,19	2279698,67	260° 24' 33"	52,76
5	457407,40	2279646,65	343° 47' 38"	24,15
1	457430,59	2279639,91		

Образуемый земельный участок с условным номером :ЗУ5

Номер точки	X	Y	Дирекционный угол	Длина
1	457317,47	2279676,59	76° 49' 33"	45,46
2	457327,83	2279720,85	168° 49' 9"	53,12
3	457275,72	2279731,15	257° 40' 20"	10,82
4	457273,41	2279720,58	342° 42' 17"	16,85
5	457289,50	2279715,57	259° 15' 20"	32,99
6	457283,35	2279683,16	349° 6' 3"	34,75
1	457317,47	2279676,59		

Образуемый земельный участок с условным номером :ЗУ6

Номер точки	X	Y	Дирекционный угол	Длина
1	457265,77	2279686,15	77° 29' 20"	35,27
2	457273,41	2279720,58	77° 40' 20"	10,82
3	457275,72	2279731,15	168° 48' 36"	20,61
4	457255,50	2279735,15	258° 48' 20"	46,72
5	457246,43	2279689,32	350° 41' 29"	19,6
1	457265,77	2279686,15		

Образуемый земельный участок с условным номером :ЗУ7

Номер точки	X	Y	Дирекционный угол	Длина
1	457241,34	2279663,34	78° 54' 54"	26,47
2	457246,43	2279689,32	78° 48' 20"	46,72
3	457255,50	2279735,15	168° 49' 39"	22,91
4	457233,02	2279739,59	257° 57' 50"	63,44
5	457219,79	2279677,54	260° 57' 20"	10,37
6	457218,16	2279667,30	350° 18' 19"	23,52
1	457241,34	2279663,34		

Образуемый земельный участок с условным номером :ЗУ8

Номер точки	X	Y	Дирекционный угол	Длина
1	457219,79	2279677,54	77° 57' 50"	63,44
2	457233,02	2279739,59	168° 48' 29"	20,97
3	457212,45	2279743,66	255° 19' 33"	64,7
4	457196,06	2279681,07	351° 32' 20"	23,99
1	457219,79	2279677,54		

Образуемый земельный участок с условным номером :ЗУ9

Номер точки	X	Y	Дирекционный угол	Длина
1	457195,26	2279675,16	82° 17' 28"	5,96

2	457196,06	2279681,07	75° 19' 33"	64,7
3	457212,45	2279743,66	168° 49' 51"	31,13
4	457181,91	2279749,69	258° 48' 36"	11,23
5	457179,73	2279738,67	255° 35' 14"	19,57
6	457174,86	2279719,72	344° 1' 38"	14,35
7	457188,66	2279715,77	255° 10' 25"	40,09
8	457178,40	2279677,01	353° 44' 17"	16,96
1	457195,26	2279675,16		

Образуемый земельный участок с условным номером :ЗУ10

Номер точки	X	Y	Дирекционный угол	Длина
1	457133,27	2279685,48	79° 58' 8"	31,46
2	457138,75	2279716,46	79° 59' 10"	27,49
3	457143,53	2279743,53	79° 57' 54"	13,49
4	457145,88	2279756,81	168° 50' 32"	23,62
5	457122,71	2279761,38	262° 4' 14"	72,71
6	457112,68	2279689,37	349° 18' 5"	20,95
1	457133,27	2279685,48		

Образуемый земельный участок с условным номером :ЗУ11

Номер точки	X	Y	Дирекционный угол	Длина
1	457109,24	2279672,51	78° 28' 5"	17,21
2	457112,68	2279689,37	82° 4' 14"	72,71
3	457122,71	2279761,38	168° 49' 2"	23,87
4	457099,29	2279766,01	256° 54' 56"	73,59
5	457082,63	2279694,33	260° 26' 15"	7,52
6	457081,38	2279686,91	258° 53' 38"	8,83
7	457079,68	2279678,25	349° 0' 40"	30,11
1	457109,24	2279672,51		

Образуемый земельный участок с условным номером :ЗУ12

Номер точки	X	Y	Дирекционный угол	Длина
1	457082,63	2279694,33	76° 54' 56"	73,59
2	457099,29	2279766,01	168° 48' 27"	23,9
3	457075,84	2279770,65	258° 28' 27"	74,42
4	457060,97	2279697,73	351° 4' 44"	21,93
1	457082,63	2279694,33		

Образуемый земельный участок с условным номером :ЗУ13

Номер точки	X	Y	Дирекционный угол	Длина
1	457037,15	2279691,29	76° 19' 47"	85,43
2	457057,34	2279774,30	168° 49' 30"	18,32
3	457039,37	2279777,85	258° 14' 6"	70,62
4	457024,97	2279708,71	170° 2' 10"	5,26
5	457019,79	2279709,62	259° 46' 21"	13,91
6	457017,32	2279695,93	346° 49' 49"	20,37

1	457037,15	2279691,29		
---	-----------	------------	--	--

Образуемый земельный участок с условным номером :ЗУ14

Номер точки	X	Y	Дирекционный угол	Длина
1	456989,52	2279839,20	77° 1' 19"	15,5
2	456993,00	2279854,30	77° 0' 19"	50,03
3	457004,25	2279903,05	168° 45' 37"	32,01
4	456972,85	2279909,29	257° 14' 10"	32,77
5	456965,61	2279877,33	257° 14' 24"	32,78
6	456958,37	2279845,36	348° 48' 50"	31,75
1	456989,52	2279839,20		

Образуемый земельный участок с условным номером :ЗУ15

Номер точки	X	Y	Дирекционный угол	Длина
1	457026,71	2279796,56	76° 55' 42"	50,14
2	457038,05	2279845,40	168° 49' 29"	45,92
3	456993,00	2279854,30	257° 1' 19"	15,5
4	456989,52	2279839,20	257° 0' 19"	34,69
5	456981,72	2279805,40	348° 53' 1"	45,85
1	457026,71	2279796,56		

Образуемый земельный участок с условным номером :ЗУ16

Номер точки	X	Y	Дирекционный угол	Длина
1	457038,05	2279845,40	76° 54' 18"	50,05
2	457049,39	2279894,15	168° 50' 47"	46,01
3	457004,25	2279903,05	257° 0' 19"	50,03
4	456993,00	2279854,30	348° 49' 29"	45,92
1	457038,05	2279845,40		

Образуемый земельный участок с условным номером :ЗУ17

Номер точки	X	Y	Дирекционный угол	Длина
1	457065,97	2279788,84	76° 54' 25"	50,1
2	457077,32	2279837,64	168° 49' 19"	40,03
3	457038,05	2279845,40	256° 55' 42"	50,14
4	457026,71	2279796,56	348° 52' 32"	40,01
1	457065,97	2279788,84		

Образуемый земельный участок с условным номером :ЗУ18

Номер точки	X	Y	Дирекционный угол	Длина
1	457077,32	2279837,64	76° 54' 39"	50,03
2	457088,65	2279886,37	168° 47' 28"	40,02
3	457049,39	2279894,15	256° 54' 18"	50,05
4	457038,05	2279845,40	348° 49' 19"	40,03
1	457077,32	2279837,64		

Изм.	Кол. уч.	Лист	№ док.	Подп.	Дата
------	----------	------	--------	-------	------

ПП 7/ПМ 7 - 2024

Лист

20

Образуемый земельный участок с условным номером :ЗУ19

Номер точки	X	Y	Дирекционный угол	Длина
1	457105,25	2279781,15	76° 54' 39"	50,03
2	457116,58	2279829,88	168° 49' 9"	40,02
3	457077,32	2279837,64	256° 54' 25"	50,1
4	457065,97	2279788,84	348° 55' 23"	40,03
1	457105,25	2279781,15		

Образуемый земельный участок с условным номером :ЗУ20

Номер точки	X	Y	Дирекционный угол	Длина
1	457116,58	2279829,88	76° 54' 39"	50,03
2	457127,91	2279878,61	168° 49' 9"	40,02
3	457088,65	2279886,37	256° 54' 39"	50,03
4	457077,32	2279837,64	348° 49' 9"	40,02
1	457116,58	2279829,88		

Образуемый земельный участок с условным номером :ЗУ21

Номер точки	X	Y	Дирекционный угол	Длина
1	457144,52	2279773,39	76° 54' 39"	50,03
2	457155,85	2279822,12	168° 49' 19"	40,03
3	457116,58	2279829,88	256° 54' 39"	50,03
4	457105,25	2279781,15	348° 49' 19"	40,03
1	457144,52	2279773,39		

Образуемый земельный участок с условным номером :ЗУ22

Номер точки	X	Y	Дирекционный угол	Длина
1	457155,85	2279822,12	76° 54' 39"	50,03
2	457167,18	2279870,85	168° 49' 19"	40,03
3	457127,91	2279878,61	256° 54' 39"	50,03
4	457116,58	2279829,88	348° 49' 19"	40,03
1	457155,85	2279822,12		

Образуемый земельный участок с условным номером :ЗУ23

Номер точки	X	Y	Дирекционный угол	Длина
1	457182,02	2279765,98	76° 54' 39"	50,03
2	457193,35	2279814,71	168° 49' 20"	38,23
3	457155,85	2279822,12	256° 54' 39"	50,03
4	457144,52	2279773,39	348° 49' 20"	38,23
1	457182,02	2279765,98		

Образуемый земельный участок с условным номером :ЗУ24

Номер точки	X	Y	Дирекционный угол	Длина
1	457193,35	2279814,71	76° 54' 30"	50,02
2	457204,68	2279863,43	168° 48' 28"	38,23

3	457167,18	2279870,85	256° 54' 39"	50,03
4	457155,85	2279822,12	348° 49' 20"	38,23
1	457193,35	2279814,71		

Образуемый земельный участок с условным номером :ЗУ25

Номер точки	X	Y	Дирекционный угол	Длина
1	457219,52	2279758,57	76° 54' 39"	50,03
2	457230,85	2279807,30	168° 49' 20"	38,23
3	457193,35	2279814,71	256° 54' 39"	50,03
4	457182,02	2279765,98	348° 49' 20"	38,23
1	457219,52	2279758,57		

Образуемый земельный участок с условным номером :ЗУ26

Номер точки	X	Y	Дирекционный угол	Длина
1	457230,85	2279807,30	76° 54' 30"	50,02
2	457242,18	2279856,02	168° 49' 20"	38,23
3	457204,68	2279863,43	256° 54' 30"	50,02
4	457193,35	2279814,71	348° 49' 20"	38,23
1	457230,85	2279807,30		

Образуемый земельный участок с условным номером :ЗУ27

Номер точки	X	Y	Дирекционный угол	Длина
1	457257,01	2279751,16	76° 54' 39"	50,03
2	457268,34	2279799,89	168° 49' 10"	38,22
3	457230,85	2279807,30	256° 54' 39"	50,03
4	457219,52	2279758,57	348° 49' 10"	38,22
1	457257,01	2279751,16		

Образуемый земельный участок с условным номером :ЗУ28

Номер точки	X	Y	Дирекционный угол	Длина
1	457268,34	2279799,89	76° 53' 50"	50,02
2	457279,68	2279848,61	168° 49' 20"	38,23
3	457242,18	2279856,02	256° 54' 30"	50,02
4	457230,85	2279807,30	348° 49' 10"	38,22
1	457268,34	2279799,89		

Образуемый земельный участок с условным номером :ЗУ29

Номер точки	X	Y	Дирекционный угол	Длина
1	457294,51	2279743,75	76° 54' 39"	50,03
2	457305,84	2279792,48	168° 49' 20"	38,23
3	457268,34	2279799,89	256° 54' 39"	50,03
4	457257,01	2279751,16	348° 49' 20"	38,23
1	457294,51	2279743,75		

Образуемый земельный участок с условным номером :ЗУ30

Изм.	Кол. уч.	Лист	№ док.	Подп.	Дата
------	----------	------	--------	-------	------

ПП 7/ПМ 7 - 2024

Лист

22

Номер точки	X	Y	Дирекционный угол	Длина
1	457305,84	2279792,48	76° 54' 39"	50,03
2	457317,17	2279841,21	168° 50' 3"	38,21
3	457279,68	2279848,61	256° 53' 50"	50,02
4	457268,34	2279799,89	348° 49' 20"	38,23
1	457305,84	2279792,48		

Образуемый земельный участок с условным номером :ЗУ31

Номер точки	X	Y	Дирекционный угол	Длина
1	457331,98	2279736,34	76° 53' 59"	50,03
2	457343,32	2279785,07	168° 48' 60"	38,21
3	457305,84	2279792,48	256° 54' 39"	50,03
4	457294,51	2279743,75	348° 48' 49"	38,2
1	457331,98	2279736,34		

Образуемый земельный участок с условным номером :ЗУ32

Номер точки	X	Y	Дирекционный угол	Длина
1	457343,32	2279785,07	76° 53' 59"	50,03
2	457354,66	2279833,80	168° 49' 10"	38,22
3	457317,17	2279841,21	256° 54' 39"	50,03
4	457305,84	2279792,48	348° 48' 60"	38,21
1	457343,32	2279785,07		

Образуемый земельный участок с условным номером :ЗУ33

Номер точки	X	Y	Дирекционный угол	Длина
1	457371,26	2279728,59	76° 54' 30"	50,02
2	457382,59	2279777,31	168° 49' 9"	20,01
3	457362,96	2279781,19	256° 54' 39"	50,03
4	457351,63	2279732,46	348° 50' 50"	20,01
1	457371,26	2279728,59		

Образуемый земельный участок с условным номером :ЗУ34

Номер точки	X	Y	Дирекционный угол	Длина
1	457382,59	2279777,31	76° 54' 39"	50,03
2	457393,92	2279826,04	168° 49' 9"	20,01
3	457374,29	2279829,92	256° 54' 39"	50,03
4	457362,96	2279781,19	348° 49' 9"	20,01
1	457382,59	2279777,31		

Образуемый земельный участок с условным номером :ЗУ35

Номер точки	X	Y	Дирекционный угол	Длина
1	457390,89	2279724,71	76° 54' 30"	50,02
2	457402,22	2279773,43	168° 49' 9"	20,01
3	457382,59	2279777,31	256° 54' 30"	50,02

Изм.	Кол. уч.	Лист	№ док.	Подп.	Дата

ПП 7/ПМ 7 - 2024

Лист

23

4	457371,26	2279728,59	348° 49' 9"	20,01
1	457390,89	2279724,71		

Образуемый земельный участок с условным номером :ЗУ36

Номер точки	X	Y	Дирекционный угол	Длина
1	457402,22	2279773,43	76° 54' 39"	50,03
2	457413,55	2279822,16	168° 49' 9"	20,01
3	457393,92	2279826,04	256° 54' 39"	50,03
4	457382,59	2279777,31	348° 49' 9"	20,01
1	457402,22	2279773,43		

Образуемый земельный участок с условным номером :ЗУ37

Номер точки	X	Y	Дирекционный угол	Длина
1	457410,53	2279720,85	76° 54' 52"	50
2	457421,85	2279769,55	168° 49' 9"	20,01
3	457402,22	2279773,43	256° 54' 30"	50,02
4	457390,89	2279724,71	348° 52' 51"	20,02
1	457410,53	2279720,85		

Образуемый земельный участок с условным номером :ЗУ38

Номер точки	X	Y	Дирекционный угол	Длина
1	457421,85	2279769,55	76° 54' 30"	50,02
2	457433,18	2279818,27	168° 47' 28"	20,01
3	457413,55	2279822,16	256° 54' 39"	50,03
4	457402,22	2279773,43	348° 49' 9"	20,01
1	457421,85	2279769,55		

Образуемый земельный участок с условным номером :ЗУ39

Номер точки	X	Y	Дирекционный угол	Длина
1	457430,15	2279716,95	76° 54' 21"	50,01
2	457441,48	2279765,66	168° 47' 28"	20,01
3	457421,85	2279769,55	256° 54' 52"	50
4	457410,53	2279720,85	348° 45' 27"	20
1	457430,15	2279716,95		

Образуемый земельный участок с условным номером :ЗУ40

Номер точки	X	Y	Дирекционный угол	Длина
1	457441,48	2279765,66	76° 54' 49"	50,04
2	457452,81	2279814,40	168° 50' 50"	20,01
3	457433,18	2279818,27	256° 54' 30"	50,02
4	457421,85	2279769,55	348° 47' 28"	20,01
1	457441,48	2279765,66		

Образуемый земельный участок с условным номером :ЗУ41

Номер	X	Y	Дирекционный угол	Длина
-------	---	---	-------------------	-------

Изм.	Кол. уч.	Лист	№ док.	Подп.	Дата
------	----------	------	--------	-------	------

ПП 7/ПМ 7 - 2024

Лист

24

точки				
1	457449,79	2279713,07	76° 54' 30"	50,02
2	457461,12	2279761,79	168° 51' 10"	20,02
3	457441,48	2279765,66	256° 54' 21"	50,01
4	457430,15	2279716,95	348° 49' 29"	20,02
1	457449,79	2279713,07		

Образуемый земельный участок с условным номером :ЗУ42

Номер точки	X	Y	Дирекционный угол	Длина
1	457461,12	2279761,79	76° 55' 20"	50,03
2	457472,44	2279810,52	168° 49' 9"	20,01
3	457452,81	2279814,40	256° 54' 49"	50,04
4	457441,48	2279765,66	348° 51' 10"	20,02
1	457461,12	2279761,79		

Образуемый земельный участок с условным номером :ЗУ43

Номер точки	X	Y	Дирекционный угол	Длина
1	457469,42	2279709,19	76° 54' 30"	50,02
2	457480,75	2279757,91	168° 49' 9"	20,01
3	457461,12	2279761,79	256° 54' 30"	50,02
4	457449,79	2279713,07	348° 49' 9"	20,01
1	457469,42	2279709,19		

Образуемый земельный участок с условным номером :ЗУ44

Номер точки	X	Y	Дирекционный угол	Длина
1	457480,75	2279757,91	76° 54' 30"	50,02
2	457492,08	2279806,63	168° 47' 48"	20,02
3	457472,44	2279810,52	256° 55' 20"	50,03
4	457461,12	2279761,79	348° 49' 9"	20,01
1	457480,75	2279757,91		

Образуемый земельный участок с условным номером :ЗУ45

Номер точки	X	Y	Дирекционный угол	Длина
1	457489,05	2279705,31	76° 54' 30"	50,02
2	457500,38	2279754,03	168° 49' 9"	20,01
3	457480,75	2279757,91	256° 54' 30"	50,02
4	457469,42	2279709,19	348° 49' 9"	20,01
1	457489,05	2279705,31		

Образуемый земельный участок с условным номером :ЗУ46

Номер точки	X	Y	Дирекционный угол	Длина
1	457500,38	2279754,03	76° 54' 30"	50,02
2	457511,71	2279802,75	168° 49' 9"	20,01
3	457492,08	2279806,63	256° 54' 30"	50,02
4	457480,75	2279757,91	348° 49' 9"	20,01

Изм.	Кол. уч.	Лист	№ док.	Подп.	Дата

ПП 7/ПМ 7 - 2024

Лист

25

1	457500,38	2279754,03		
---	-----------	------------	--	--

Образуемый земельный участок с условным номером :ЗУ47

Номер точки	X	Y	Дирекционный угол	Длина
1	457508,68	2279701,43	76° 54' 30"	50,02
2	457520,01	2279750,15	168° 49' 9"	20,01
3	457500,38	2279754,03	256° 54' 30"	50,02
4	457489,05	2279705,31	348° 49' 9"	20,01
1	457508,68	2279701,43		

Образуемый земельный участок с условным номером :ЗУ48

Номер точки	X	Y	Дирекционный угол	Длина
1	457520,01	2279750,15	76° 54' 30"	50,02
2	457531,34	2279798,87	168° 49' 9"	20,01
3	457511,71	2279802,75	256° 54' 30"	50,02
4	457500,38	2279754,03	348° 49' 9"	20,01
1	457520,01	2279750,15		

Образуемый земельный участок с условным номером :ЗУ49

Номер точки	X	Y	Дирекционный угол	Длина
1	457528,31	2279697,55	76° 54' 30"	50,02
2	457539,64	2279746,27	168° 49' 9"	20,01
3	457520,01	2279750,15	256° 54' 30"	50,02
4	457508,68	2279701,43	348° 49' 9"	20,01
1	457528,31	2279697,55		

Образуемый земельный участок с условным номером :ЗУ50

Номер точки	X	Y	Дирекционный угол	Длина
1	457539,64	2279746,27	76° 54' 30"	50,02
2	457550,97	2279794,99	168° 49' 9"	20,01
3	457531,34	2279798,87	256° 54' 30"	50,02
4	457520,01	2279750,15	348° 49' 9"	20,01
1	457539,64	2279746,27		

Образуемый земельный участок с условным номером :ЗУ51

Номер точки	X	Y	Дирекционный угол	Длина
1	457547,45	2279693,77	79° 10' 24"	49,99
2	457556,84	2279742,87	168° 49' 6"	17,53
3	457539,64	2279746,27	256° 54' 30"	50,02
4	457528,31	2279697,55	348° 49' 42"	19,51
1	457547,45	2279693,77		

Образуемый земельный участок с условным номером :ЗУ52

Номер точки	X	Y	Дирекционный угол	Длина

Изм.	Кол. уч.	Лист	№ док.	Подп.	Дата
------	----------	------	--------	-------	------

1	457556,84	2279742,87	78° 46' 40"	50
2	457566,57	2279791,91	168° 49' 53"	15,9
3	457550,97	2279794,99	256° 54' 30"	50,02
4	457539,64	2279746,27	348° 49' 6"	17,53
1	457556,84	2279742,87		

Образуемый земельный участок с условным номером :ЗУ53

Номер точки	X	Y	Дирекционный угол	Длина
1	457566,96	2279689,91	81° 13' 43"	50,04
2	457574,59	2279739,36	168° 48' 51"	18,09
3	457556,84	2279742,87	259° 10' 24"	49,99
4	457547,45	2279693,77	348° 48' 31"	19,89
1	457566,96	2279689,91		

Образуемый земельный участок с условным номером :ЗУ54

Номер точки	X	Y	Дирекционный угол	Длина
1	457574,59	2279739,36	81° 13' 8"	50,05
2	457582,23	2279788,82	168° 50' 16"	15,96
3	457566,57	2279791,91	258° 46' 40"	50
4	457556,84	2279742,87	348° 48' 51"	18,09
1	457574,59	2279739,36		

Образуемый земельный участок с условным номером :ЗУ55

Номер точки	X	Y	Дирекционный угол	Длина
1	457313,30	2279569,45	76° 57' 52"	62,07
2	457327,30	2279629,92	76° 56' 58"	26,08
3	457333,19	2279655,33	76° 58' 27"	59,28
4	457346,55	2279713,08	75° 18' 42"	20,03
5	457351,63	2279732,46	76° 54' 39"	50,03
6	457362,96	2279781,19	76° 54' 39"	50,03
7	457374,29	2279829,92	168° 49' 9"	20,01
8	457354,66	2279833,80	256° 53' 59"	50,03
9	457343,32	2279785,07	256° 53' 59"	50,03
10	457331,98	2279736,34	255° 0' 7"	16,04
11	457327,83	2279720,85	256° 49' 33"	45,46
12	457317,47	2279676,59	256° 50' 47"	131,17
13	457287,62	2279548,86	351° 26' 20"	21,43
14	457308,81	2279545,67	79° 18' 27"	24,2
1	457313,30	2279569,45		

Образуемый земельный участок с условным номером :ЗУ56

Номер точки	X	Y	Дирекционный угол	Длина
:ЗУ56(1)				
1	457327,83	2279720,85	75° 0' 7"	16,04
2	457331,98	2279736,34	168° 48' 49"	38,2
3	457294,51	2279743,75	168° 49' 20"	38,23

4	457257,01	2279751,16	168° 49' 10"	38,22
5	457219,52	2279758,57	168° 49' 20"	38,23
6	457182,02	2279765,98	168° 49' 20"	38,23
7	457144,52	2279773,39	168° 49' 19"	40,03
8	457105,25	2279781,15	168° 55' 23"	40,03
9	457065,97	2279788,84	168° 52' 32"	40,01
10	457026,71	2279796,56	168° 53' 1"	45,85
11	456981,72	2279805,40	168° 53' 1"	62,14
12	456920,75	2279817,38	250° 45' 27"	15,93
13	456915,50	2279802,34	348° 49' 2"	120,29
14	457033,51	2279779,01	348° 48' 11"	5,97
15	457039,37	2279777,85	348° 49' 30"	18,32
16	457057,34	2279774,30	348° 50' 21"	18,86
17	457075,84	2279770,65	348° 48' 27"	23,9
18	457099,29	2279766,01	348° 49' 2"	23,87
19	457122,71	2279761,38	348° 50' 32"	23,62
20	457145,88	2279756,81	348° 49' 18"	36,73
21	457181,91	2279749,69	348° 49' 51"	31,13
22	457212,45	2279743,66	348° 48' 29"	20,97
23	457233,02	2279739,59	348° 49' 39"	22,91
24	457255,50	2279735,15	348° 48' 36"	20,61
25	457275,72	2279731,15	348° 49' 9"	53,12
1	457327,83	2279720,85		
:3У56(2)				
26	457563,91	2279670,12	81° 14' 19"	20,02
27	457566,96	2279689,91	168° 48' 31"	19,89
28	457547,45	2279693,77	168° 49' 42"	19,51
29	457528,31	2279697,55	168° 49' 9"	20,01
30	457508,68	2279701,43	168° 49' 9"	20,01
31	457489,05	2279705,31	168° 49' 9"	20,01
32	457469,42	2279709,19	168° 49' 9"	20,01
33	457449,79	2279713,07	168° 49' 29"	20,02
34	457430,15	2279716,95	168° 45' 27"	20
35	457410,53	2279720,85	168° 52' 51"	20,02
36	457390,89	2279724,71	168° 49' 9"	20,01
37	457371,26	2279728,59	168° 50' 50"	20,01
38	457351,63	2279732,46	255° 18' 42"	20,03
39	457346,55	2279713,08	348° 48' 8"	30,02
40	457376,00	2279707,25	348° 49' 30"	26,62
41	457402,12	2279702,09	348° 50' 16"	14,46
42	457416,31	2279699,29	348° 48' 18"	27,4
43	457443,19	2279693,97	348° 49' 28"	37,66
44	457480,14	2279686,67	348° 49' 37"	26,27
45	457505,91	2279681,58	348° 48' 34"	19,79
46	457525,32	2279677,74	348° 49' 53"	21,48
47	457546,39	2279673,58	348° 49' 43"	17,86
26	457563,91	2279670,12		

Образуемый земельный участок с условным номером :3У57

Изм.	Кол. уч.	Лист	№ док.	Подп.	Дата

ПП 7/ПМ 7 - 2024

Лист

28

Номер точки	X	Y	Дирекционный угол	Длина
1	457530,56	2279593,48	78° 49' 15"	81,65
2	457546,39	2279673,58	168° 49' 53"	21,48
3	457525,32	2279677,74	258° 49' 14"	80,87
4	457509,64	2279598,40	346° 45' 56"	21,49
1	457530,56	2279593,48		

Образуемый земельный участок с условным номером :ЗУ58

Номер точки	X	Y	Дирекционный угол	Длина
1	457557,61	2279474,61	84° 30' 41"	30,32
2	457560,51	2279504,79	162° 26' 42"	22,45
3	457539,11	2279511,56	171° 35' 51"	27,37
4	457512,03	2279515,56	169° 40' 47"	19,87
5	457492,48	2279519,12	171° 11' 25"	39,83
6	457453,12	2279525,22	171° 12' 58"	20,82
7	457432,54	2279528,40	171° 55' 3"	25,53
8	457407,26	2279531,99	172° 31' 45"	22
9	457385,45	2279534,85	171° 8' 46"	14,55
10	457371,07	2279537,09	171° 36' 29"	31,86
11	457339,55	2279541,74	260° 52' 38"	1,39
12	457339,33	2279540,37	171° 12' 40"	7,13
13	457332,28	2279541,46	81° 28' 9"	0,4
14	457332,34	2279541,86	170° 48' 9"	23,84
15	457308,81	2279545,67	171° 26' 20"	21,43
16	457287,62	2279548,86	167° 57' 44"	15,44
17	457272,52	2279552,08	169° 12' 17"	14,63
18	457258,15	2279554,82	172° 15' 45"	14,86
19	457243,43	2279556,82	171° 33' 50"	20,65
20	457223,00	2279559,85	171° 7' 24"	18,34
21	457204,88	2279562,68	169° 54' 14"	5,65
22	457199,32	2279563,67	171° 2' 39"	19,53
23	457180,03	2279566,71	169° 52' 49"	16,62
24	457163,67	2279569,63	171° 52' 12"	3,82
25	457159,89	2279570,17	176° 8' 4"	1,48
26	457158,41	2279570,27	172° 50' 27"	20,78
27	457137,79	2279572,86	172° 20' 56"	20,81
28	457117,17	2279575,63	170° 7' 32"	25,37
29	457092,18	2279579,98	170° 25' 58"	30,57
30	457062,04	2279585,06	171° 8' 34"	23,51
31	457038,81	2279588,68	170° 40' 33"	25,92
32	457013,23	2279592,88	171° 9' 46"	16,27
33	456997,15	2279595,38	171° 56' 7"	29,79
34	456967,65	2279599,56	170° 3' 24"	4,11
35	456963,60	2279600,27	171° 26' 46"	6,12
36	456957,55	2279601,18	173° 36' 49"	39,65
37	456918,15	2279605,59	170° 7' 58"	37,46
38	456881,24	2279612,01	168° 46' 9"	28,44
39	456853,34	2279617,55	257° 51' 47"	4,76

ПП 7/ПМ 7 - 2024

Лист

29

Изм. Кол. уч. Лист № док. Подп. Дата

40	456852,34	2279612,90	251° 20' 38"	25,38
41	456844,22	2279588,85	345° 40' 52"	30,97
42	456874,23	2279581,19	350° 57' 23"	413,71
43	457282,80	2279516,16	352° 37' 29"	14,49
44	457297,17	2279514,30	351° 45' 29"	242,27
45	457536,94	2279479,57	346° 30' 23"	21,26
1	457557,61	2279474,61		

Образуемый земельный участок с условным номером :ЗУ59

Номер точки	X	Y	Дирекционный угол	Длина
1	457560,51	2279504,79	79° 45' 30"	114,57
2	457580,88	2279617,53	81° 53' 13"	214,42
3	457611,14	2279829,80	168° 16' 14"	21,69
4	457589,90	2279834,21	260° 24' 32"	46,03
5	457582,23	2279788,82	261° 13' 8"	50,05
6	457574,59	2279739,36	261° 13' 43"	50,04
7	457566,96	2279689,91	261° 14' 19"	20,02
8	457563,91	2279670,12	261° 13' 28"	68,04
9	457553,53	2279602,88	261° 13' 39"	14,88
10	457551,26	2279588,17	261° 25' 59"	59,54
11	457542,39	2279529,29	259° 31' 8"	18,03
12	457539,11	2279511,56	342° 26' 42"	22,45
1	457560,51	2279504,79		

Образуемый земельный участок с условным номером :ЗУ60

Номер точки	X	Y	Дирекционный угол	Длина
1	456881,24	2279612,01	80° 20' 50"	71,27
2	456893,19	2279682,27	78° 41' 10"	54,95
3	456903,97	2279736,15	80° 52' 4"	36,23
4	456909,72	2279771,92	79° 13' 44"	26,49
5	456914,67	2279797,94	79° 19' 3"	4,48
6	456915,50	2279802,34	70° 45' 27"	15,93
7	456920,75	2279817,38	78° 14' 38"	34,75
8	456927,83	2279851,40	78° 15' 4"	32,76
9	456934,50	2279883,47	78° 16' 8"	32,81
10	456941,17	2279915,59	167° 20' 51"	20,09
11	456921,57	2279919,99	258° 25' 24"	8,42
12	456919,88	2279911,74	252° 33' 24"	56,28
13	456903,01	2279858,05	259° 26' 47"	62,24
14	456891,61	2279796,86	257° 57' 8"	183,35
15	456853,34	2279617,55	348° 46' 9"	28,44
1	456881,24	2279612,01		

Образуемый земельный участок с условным номером :ЗУ61

Номер точки	X	Y	Дирекционный угол	Длина
1	457582,23	2279788,82	80° 24' 32"	46,03
2	457589,90	2279834,21	168° 15' 15"	363,56

ПП 7/ПМ 7 - 2024

Лист

30

Изм. Кол. уч. Лист № док. Подп. Дата

3	457233,95	2279908,22	262° 39' 53"	13,86
4	457232,18	2279894,47	262° 39' 30"	24,26
5	457229,08	2279870,41	169° 22' 46"	295,22
6	456938,92	2279924,82	79° 21' 54"	27,47
7	456943,99	2279951,82	79° 23' 5"	16,34
8	456947,00	2279967,88	168° 15' 0"	15,32
9	456932,00	2279971,00	258° 26' 39"	52,07
10	456921,57	2279919,99	347° 20' 51"	20,09
11	456941,17	2279915,59	348° 45' 10"	32,3
12	456972,85	2279909,29	348° 45' 37"	32,01
13	457004,25	2279903,05	348° 50' 47"	46,01
14	457049,39	2279894,15	348° 47' 28"	40,02
15	457088,65	2279886,37	348° 49' 9"	40,02
16	457127,91	2279878,61	348° 49' 19"	40,03
17	457167,18	2279870,85	348° 48' 28"	38,23
18	457204,68	2279863,43	348° 49' 20"	38,23
19	457242,18	2279856,02	348° 50' 13"	38,22
20	457279,68	2279848,62	348° 49' 10"	38,22
21	457317,17	2279841,21	348° 49' 10"	38,22
22	457354,66	2279833,80	348° 49' 9"	20,01
23	457374,29	2279829,92	348° 49' 9"	20,01
24	457393,92	2279826,04	348° 49' 9"	20,01
25	457413,55	2279822,16	348° 47' 28"	20,01
26	457433,18	2279818,27	348° 50' 50"	20,01
27	457452,81	2279814,40	348° 49' 9"	20,01
28	457472,44	2279810,52	348° 47' 48"	20,02
29	457492,08	2279806,63	348° 49' 9"	20,01
30	457511,71	2279802,75	348° 49' 9"	20,01
31	457531,34	2279798,87	348° 49' 9"	20,01
32	457550,97	2279794,99	348° 49' 53"	15,9
33	457566,57	2279791,91	348° 50' 16"	15,96
1	457582,23	2279788,82		
34	457545,30	2279812,28	45° 0' 0"	0,52
35	457545,67	2279812,65	68° 24' 17"	0,52
36	457545,86	2279813,13	90° 0' 0"	0,51
37	457545,86	2279813,64	111° 35' 43"	0,52
38	457545,67	2279814,12	134° 59' 60"	0,52
39	457545,30	2279814,49	157° 22' 48"	0,52
40	457544,82	2279814,69	180° 0' 0"	0,51
41	457544,31	2279814,69	202° 37' 12"	0,52
42	457543,83	2279814,49	225° 0' 0"	0,52
43	457543,46	2279814,12	247° 22' 48"	0,52
44	457543,26	2279813,64	270° 0' 0"	0,51
45	457543,26	2279813,13	292° 37' 12"	0,52
46	457543,46	2279812,65	314° 59' 60"	0,52
47	457543,83	2279812,28	337° 22' 48"	0,52
48	457544,31	2279812,08	0° 0' 0"	0,51
49	457544,82	2279812,08	22° 37' 12"	0,52

ПП 7/ПМ 7 - 2024

Лист

31

Изм.	Кол. уч.	Лист	№ док.	Подп.	Дата
------	----------	------	--------	-------	------

34	457545,30	2279812,28		
50	457383,52	2279844,24	45° 47' 5"	0,52
51	457383,88	2279844,61	67° 22' 48"	0,52
52	457384,08	2279845,09	90° 0' 0"	0,51
53	457384,08	2279845,60	112° 37' 12"	0,52
54	457383,88	2279846,08	134° 12' 55"	0,52
55	457383,52	2279846,45	158° 24' 17"	0,52
56	457383,04	2279846,64	180° 0' 0"	0,52
57	457382,52	2279846,64	202° 0' 41"	0,51
58	457382,05	2279846,45	225° 0' 0"	0,52
59	457381,68	2279846,08	247° 22' 48"	0,52
60	457381,48	2279845,60	270° 0' 0"	0,51
61	457381,48	2279845,09	292° 37' 12"	0,52
62	457381,68	2279844,61	315° 0' 0"	0,52
63	457382,05	2279844,24	336° 56' 55"	0,51
64	457382,52	2279844,04	0° 0' 0"	0,52
65	457383,04	2279844,04	22° 37' 12"	0,52
50	457383,52	2279844,24		

Образуемый земельный участок с условным номером :ЗУ62

Номер точки	X	Y	Дирекционный угол	Длина
1	457551,26	2279588,17	81° 13' 39"	14,88
2	457553,53	2279602,88	81° 13' 28"	68,04
3	457563,91	2279670,12	168° 49' 43"	17,86
4	457546,39	2279673,58	258° 49' 15"	81,65
5	457530,56	2279593,48	345° 36' 45"	21,37
1	457551,26	2279588,17		

Образуемый земельный участок с условным номером :ЗУ63

Номер точки	X	Y	Дирекционный угол	Длина
1	457229,08	2279870,41	82° 39' 30"	24,26
2	457232,18	2279894,47	82° 39' 53"	13,86
3	457233,95	2279908,22	168° 15' 18"	293,09
4	456947,00	2279967,88	259° 23' 5"	16,34
5	456943,99	2279951,82	259° 21' 54"	27,47
6	456938,92	2279924,82	349° 22' 46"	295,22
1	457229,08	2279870,41		
7	457058,66	2279908,51	45° 0' 0"	0,52
8	457059,03	2279908,88	68° 48' 21"	0,53
9	457059,22	2279909,37	90° 0' 0"	0,5
10	457059,22	2279909,87	111° 35' 43"	0,52
11	457059,03	2279910,35	134° 59' 60"	0,52
12	457058,66	2279910,72	157° 22' 48"	0,52
13	457058,18	2279910,92	180° 0' 0"	0,52

ПП 7/ПМ 7 - 2024

Лист

32

Изм. Кол. уч. Лист № док. Подп. Дата

14	457057,66	2279910,92	203° 3' 5"	0,51
15	457057,19	2279910,72	225° 0' 0"	0,52
16	457056,82	2279910,35	247° 22' 48"	0,52
17	457056,62	2279909,87	270° 0' 0"	0,5
18	457056,62	2279909,37	292° 12' 13"	0,53
19	457056,82	2279908,88	314° 59' 60"	0,52
20	457057,19	2279908,51	337° 59' 19"	0,51
21	457057,66	2279908,32	0° 0' 0"	0,52
22	457058,18	2279908,32	21° 35' 43"	0,52
7	457058,66	2279908,51		
23	457221,27	2279876,75	67° 22' 48"	0,52
24	457221,47	2279877,23	90° 0' 0"	0,51
25	457221,47	2279877,74	112° 37' 12"	0,52
26	457221,27	2279878,22	135° 0' 0"	0,52
27	457220,90	2279878,59	156° 56' 55"	0,51
28	457220,43	2279878,79	180° 0' 0"	0,52
29	457219,91	2279878,79	202° 37' 12"	0,52
30	457219,43	2279878,59	225° 47' 5"	0,52
31	457219,07	2279878,22	247° 22' 48"	0,52
32	457218,87	2279877,74	270° 0' 0"	0,51
33	457218,87	2279877,23	292° 37' 12"	0,52
34	457219,07	2279876,75	314° 12' 55"	0,52
35	457219,43	2279876,38	338° 24' 17"	0,52
36	457219,91	2279876,19	0° 0' 0"	0,52
37	457220,43	2279876,19	22° 0' 41"	0,51
38	457220,90	2279876,38	45° 0' 0"	0,52
23	457221,27	2279876,75		

Образуемый земельный участок с условным номером :ЗУ64

Номер точки	X	Y	Дирекционный угол	Длина
1	456965,61	2279877,33	77° 14' 10"	32,77
2	456972,85	2279909,29	168° 45' 10"	32,3
3	456941,17	2279915,59	258° 16' 8"	32,81
4	456934,50	2279883,47	348° 50' 7"	31,71
1	456965,61	2279877,33		

Образуемый земельный участок с условным номером :ЗУ65

Номер точки	X	Y	Дирекционный угол	Длина
1	457509,64	2279598,40	78° 49' 14"	80,87
2	457525,32	2279677,74	168° 48' 34"	19,79
3	457505,91	2279681,58	259° 38' 38"	88,12
4	457490,07	2279594,90	347° 19' 2"	18,17
5	457507,80	2279590,91	76° 11' 53"	7,71
1	457509,64	2279598,40		

ПП 7/ПМ 7 - 2024

Лист

Изм. Кол. уч. Лист № док. Подп. Дата

33

Образуемый земельный участок с условным номером :ЗУ66

Номер точки	X	Y	Дирекционный угол	Длина
1	456958,37	2279845,36	77° 14' 24"	32,78
2	456965,61	2279877,33	168° 50' 7"	31,71
3	456934,50	2279883,47	258° 15' 4"	32,76
4	456927,83	2279851,40	348° 48' 46"	31,13
1	456958,37	2279845,36		

Образуемый земельный участок с условным номером :ЗУ67

Номер точки	X	Y	Дирекционный угол	Длина
1	457339,55	2279541,74	81° 19' 57"	4,98
2	457340,30	2279546,66	77° 34' 21"	77,23
3	457356,92	2279622,08	164° 58' 52"	24,47
4	457333,29	2279628,42	165° 56' 29"	6,17
5	457327,30	2279629,92	256° 57' 52"	62,07
6	457313,30	2279569,45	259° 18' 27"	24,2
7	457308,81	2279545,67	350° 48' 9"	23,84
8	457332,34	2279541,86	261° 28' 9"	0,4
9	457332,28	2279541,46	351° 12' 40"	7,13
10	457339,33	2279540,37	80° 52' 38"	1,39
1	457339,55	2279541,74		

Образуемый земельный участок с условным номером :ЗУ68

Номер точки	X	Y	Дирекционный угол	Длина
1	457356,92	2279622,08	77° 42' 52"	27,07
2	457362,68	2279648,53	167° 0' 55"	30,26
3	457333,19	2279655,33	256° 56' 58"	26,08
4	457327,30	2279629,92	345° 56' 29"	6,17
5	457333,29	2279628,42	344° 58' 52"	24,47
1	457356,92	2279622,08		

Образуемый земельный участок с условным номером :ЗУ69

Номер точки	X	Y	Дирекционный угол	Длина
1	457038,81	2279588,68	78° 44' 31"	23,77
2	457043,45	2279611,99	78° 27' 4"	87,51
3	457060,97	2279697,73	78° 28' 27"	74,42
4	457075,84	2279770,65	168° 50' 21"	18,86
5	457057,34	2279774,30	256° 19' 47"	85,43
6	457037,15	2279691,29	256° 20' 18"	101,28
7	457013,23	2279592,88	350° 40' 33"	25,92
1	457038,81	2279588,68		

Образуемый земельный участок с условным номером :ЗУ70

Номер точки	X	Y	Дирекционный угол	Длина
1	457172,47	2279710,43	75° 34' 21"	9,59

2	457174,86	2279719,72	75° 35' 14"	19,57
3	457179,73	2279738,67	78° 48' 36"	11,23
4	457181,91	2279749,69	168° 49' 18"	36,73
5	457145,88	2279756,81	259° 57' 54"	13,49
6	457143,53	2279743,53	259° 59' 10"	27,49
7	457138,75	2279716,46	349° 51' 40"	34,25
1	457172,47	2279710,43		

Образуемый земельный участок с условным номером :ЗУ71

Номер точки	X	Y	Дирекционный угол	Длина
1	456997,15	2279595,38	76° 33' 45"	34,81
2	457005,24	2279629,24	79° 43' 59"	67,78
3	457017,32	2279695,93	79° 46' 21"	13,91
4	457019,79	2279709,62	170° 28' 24"	21,99
5	456998,10	2279713,26	168° 0' 54"	19,31
6	456979,21	2279717,27	259° 42' 27"	4,2
7	456978,46	2279713,14	260° 5' 18"	90,34
8	456962,91	2279624,15	256° 51' 55"	23,59
9	456957,55	2279601,18	351° 26' 46"	6,12
10	456963,60	2279600,27	350° 3' 24"	4,11
11	456967,65	2279599,56	351° 56' 7"	29,79
1	456997,15	2279595,38		

Изменяемый земельный участок с условным номером 23:16:0902001:161

Номер точки	X	Y	Дирекционный угол	Длина
1	457139,87	2279583,71	75° 34' 33"	99,96
2	457164,77	2279680,52	75° 33' 48"	30,89
3	457172,47	2279710,43	169° 51' 40"	34,25
4	457138,75	2279716,46	259° 58' 8"	31,46
5	457133,27	2279685,48	259° 58' 13"	73,21
6	457120,52	2279613,39	265° 18' 29"	9,29
7	457119,76	2279604,13	271° 56' 57"	15,29
8	457120,28	2279588,85	260° 35' 59"	7,59
9	457119,04	2279581,36	251° 55' 33"	6,03
10	457117,17	2279575,63	352° 20' 56"	20,81
11	457137,79	2279572,86	79° 8' 52"	11,05
1	457139,87	2279583,71		

Изменяемый земельный участок с условным номером 23:16:0902001:802

Номер точки	X	Y	Дирекционный угол	Длина
1	457233,95	2279908,22	82° 39' 29"	138,98
2	457251,71	2280046,06	168° 58' 57"	285,07
3	456971,89	2280100,54	259° 22' 25"	134,97
4	456947,00	2279967,88	348° 15' 18"	293,09
1	457233,95	2279908,22		

Уточняемый земельный участок с условным номером :162

Изм.	Кол. уч.	Лист	№ док.	Подп.	Дата
------	----------	------	--------	-------	------

ПП 7/ПМ 7 - 2024

Лист

35

Номер точки	X	Y	Дирекционный угол	Длина
1	457119,04	2279581,36	80° 35' 59"	7,59
2	457120,28	2279588,85	91° 56' 57"	15,29
3	457119,76	2279604,13	85° 18' 29"	9,29
4	457120,52	2279613,39	79° 58' 13"	73,21
5	457133,27	2279685,48	169° 18' 5"	20,95
6	457112,68	2279689,37	258° 28' 5"	17,21
7	457109,24	2279672,51	259° 33' 13"	94,09
8	457092,18	2279579,98	350° 7' 32"	25,37
9	457117,17	2279575,63	71° 55' 33"	6,03
1	457119,04	2279581,36		

Уточняемый земельный участок с условным номером :163

Номер точки	X	Y	Дирекционный угол	Длина
1	457092,18	2279579,98	79° 33' 13"	94,09
2	457109,24	2279672,51	169° 0' 40"	30,11
3	457079,68	2279678,25	258° 39' 30"	67,27
4	457066,45	2279612,29	261° 2' 21"	7,51
5	457065,28	2279604,87	260° 42' 41"	20,07
6	457062,04	2279585,06	350° 25' 58"	30,57
1	457092,18	2279579,98		

Уточняемый земельный участок с условным номером :166

Номер точки	X	Y	Дирекционный угол	Длина
1	457013,23	2279592,88	76° 20' 18"	101,28
2	457037,15	2279691,29	166° 49' 49"	20,37
3	457017,32	2279695,93	259° 43' 59"	67,78
4	457005,24	2279629,24	256° 33' 45"	34,81
5	456997,15	2279595,38	351° 9' 46"	16,27
1	457013,23	2279592,88		

Уточняемый земельный участок с условным номером :168

Номер точки	X	Y	Дирекционный угол	Длина
1	456957,55	2279601,18	76° 51' 55"	23,59
2	456962,91	2279624,15	80° 5' 18"	90,34
3	456978,46	2279713,14	79° 42' 27"	4,2
4	456979,21	2279717,27	168° 0' 41"	32,45
5	456947,47	2279724,01	256° 50' 7"	49,75
6	456936,14	2279675,57	171° 12' 59"	5,83
7	456930,38	2279676,46	260° 12' 32"	71,92
8	456918,15	2279605,59	353° 36' 49"	39,65
1	456957,55	2279601,18		

Уточняемый земельный участок с условным номером :169

Номер точки	X	Y	Дирекционный угол	Длина

Изм.	Кол. уч.	Лист	№ док.	Подп.	Дата

ПП 7/ПМ 7 - 2024

Лист

36

1	456918,15	2279605,59	80° 12' 32"	71,92
2	456930,38	2279676,46	171° 7' 15"	37,64
3	456893,19	2279682,27	260° 20' 50"	71,27
4	456881,24	2279612,01	350° 7' 58"	37,46
1	456918,15	2279605,59		

Уточняемый земельный участок с условным номером :187

Номер точки	X	Y	Дирекционный угол	Длина
1	457024,97	2279708,71	78° 14' 6"	70,62
2	457039,37	2279777,85	168° 48' 11"	5,97
3	457033,51	2279779,01	168° 49' 2"	120,29
4	456915,50	2279802,34	259° 19' 3"	4,48
5	456914,67	2279797,94	259° 13' 44"	26,49
6	456909,72	2279771,92	352° 42' 20"	16,78
7	456926,36	2279769,79	261° 17' 52"	0,99
8	456926,21	2279768,81	350° 56' 10"	6,86
9	456932,98	2279767,73	349° 4' 35"	12,51
10	456945,26	2279765,36	347° 33' 24"	61,77
11	457005,58	2279752,05	259° 5' 8"	39,5
12	456998,10	2279713,26	350° 28' 24"	21,99
13	457019,79	2279709,62	350° 2' 10"	5,26
1	457024,97	2279708,71		

Уточняемый земельный участок с условным номером :188

Номер точки	X	Y	Дирекционный угол	Длина
1	456981,72	2279805,40	77° 0' 19"	34,69
2	456989,52	2279839,20	168° 48' 50"	31,75
3	456958,37	2279845,36	168° 48' 46"	31,13
4	456927,83	2279851,40	258° 14' 38"	34,75
5	456920,75	2279817,38	348° 53' 1"	62,14
1	456981,72	2279805,40		

Уточняемый земельный участок с условным номером :154

Номер точки	X	Y	Дирекционный угол	Длина
1	457371,07	2279537,09	78° 53' 3"	38,8
2	457378,55	2279575,16	79° 28' 55"	127,7
3	457401,86	2279700,71	79° 19' 49"	1,4
4	457402,12	2279702,09	168° 49' 30"	26,62
5	457376,00	2279707,25	257° 13' 10"	60,21
6	457362,68	2279648,53	257° 42' 52"	27,07
7	457356,92	2279622,08	257° 34' 21"	77,23
8	457340,30	2279546,66	261° 19' 57"	4,98
9	457339,55	2279541,74	351° 36' 29"	31,86
1	457371,07	2279537,09		

Уточняемый земельный участок с условным номером :157

Номер	X	Y	Дирекционный угол	Длина
-------	---	---	-------------------	-------

Изм.	Кол. уч.	Лист	№ док.	Подп.	Дата
------	----------	------	--------	-------	------

ПП 7/ПМ 7 - 2024

Лист

37

Точки				
1	457243,43	2279556,82	79° 9' 40"	42,7
2	457251,46	2279598,76	170° 56' 14"	4,95
3	457246,57	2279599,54	77° 30' 2"	88,71
4	457265,77	2279686,15	170° 41' 29"	19,6
5	457246,43	2279689,32	258° 54' 54"	26,47
6	457241,34	2279663,34	259° 57' 2"	105,1
7	457223,00	2279559,85	351° 33' 50"	20,65
1	457243,43	2279556,82		

Уточняемый земельный участок с условным номером :152

Номер точки	X	Y	Дирекционный угол	Длина
1	457407,26	2279531,99	80° 0' 23"	16,13
2	457410,06	2279547,88	78° 10' 7"	26,29
3	457415,45	2279573,61	77° 8' 12"	68,01
4	457430,59	2279639,91	163° 47' 38"	24,15
5	457407,40	2279646,65	260° 25' 41"	17,2
6	457404,54	2279629,69	258° 42' 35"	51,49
7	457394,46	2279579,20	258° 30' 59"	45,26
8	457385,45	2279534,85	352° 31' 45"	22
1	457407,26	2279531,99		

Уточняемый земельный участок с условным номером :213

Номер точки	X	Y	Дирекционный угол	Длина
1	457362,68	2279648,53	77° 13' 10"	60,21
2	457376,00	2279707,25	168° 48' 8"	30,02
3	457346,55	2279713,08	256° 58' 27"	59,28
4	457333,19	2279655,33	347° 0' 55"	30,26
1	457362,68	2279648,53		

Уточняемый земельный участок с условным номером :155

Номер точки	X	Y	Дирекционный угол	Длина
1	457287,62	2279548,86	76° 50' 47"	131,17
2	457317,47	2279676,59	169° 6' 3"	34,75
3	457283,35	2279683,16	259° 15' 45"	95,38
4	457265,58	2279589,45	257° 53' 26"	35,42
5	457258,15	2279554,82	349° 12' 17"	14,63
6	457272,52	2279552,08	347° 57' 44"	15,44
1	457287,62	2279548,86		

Уточняемый земельный участок с условным номером :151

Номер точки	X	Y	Дирекционный угол	Длина
1	457432,54	2279528,40	77° 20' 39"	90,01
2	457452,26	2279616,22	76° 6' 20"	12,74
3	457455,32	2279628,59	166° 18' 48"	26,63
4	457429,45	2279634,89	257° 7' 52"	62,86

5	457415,45	2279573,61	258° 10' 7"	26,29
6	457410,06	2279547,88	260° 0' 23"	16,13
7	457407,26	2279531,99	351° 55' 3"	25,53
1	457432,54	2279528,40		

Уточняемый земельный участок с условным номером :158

Номер точки	X	Y	Дирекционный угол	Длина
1	457223,00	2279559,85	79° 57' 2"	105,1
2	457241,34	2279663,34	170° 18' 19"	23,52
3	457218,16	2279667,30	259° 41' 46"	105,33
4	457199,32	2279563,67	349° 54' 14"	5,65
5	457204,88	2279562,68	351° 7' 24"	18,34
1	457223,00	2279559,85		

Уточняемый земельный участок с условным номером :159

Номер точки	X	Y	Дирекционный угол	Длина
1	457199,32	2279563,67	79° 41' 46"	105,33
2	457218,16	2279667,30	80° 57' 20"	10,37
3	457219,79	2279677,54	171° 32' 20"	23,99
4	457196,06	2279681,07	262° 17' 28"	5,96
5	457195,26	2279675,16	262° 19' 39"	70,63
6	457185,83	2279605,16	261° 48' 53"	16,15
7	457183,53	2279589,17	262° 49' 18"	4
8	457183,03	2279585,20	260° 30' 9"	10,73
9	457181,26	2279574,62	261° 9' 41"	8,01
10	457180,03	2279566,71	351° 2' 39"	19,53
1	457199,32	2279563,67		

Уточняемый земельный участок с условным номером :160

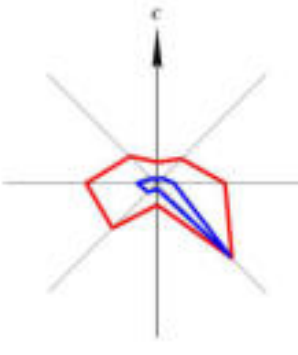
Номер точки	X	Y	Дирекционный угол	Длина
1	457158,41	2279570,27	79° 56' 60"	27,56
2	457163,22	2279597,41	79° 12' 11"	81,03
3	457178,40	2279677,01	75° 10' 25"	40,09
4	457188,66	2279715,77	164° 1' 38"	14,35
5	457174,86	2279719,72	255° 34' 21"	9,59
6	457172,47	2279710,43	255° 33' 48"	30,89
7	457164,77	2279680,52	255° 34' 33"	99,96
8	457139,87	2279583,71	259° 8' 52"	11,05
9	457137,79	2279572,86	352° 50' 27"	20,78
1	457158,41	2279570,27		

Изм.	Кол. уч.	Лист	№ док.	Подп.	Дата
------	----------	------	--------	-------	------

ПП 7/ПМ 7 - 2024

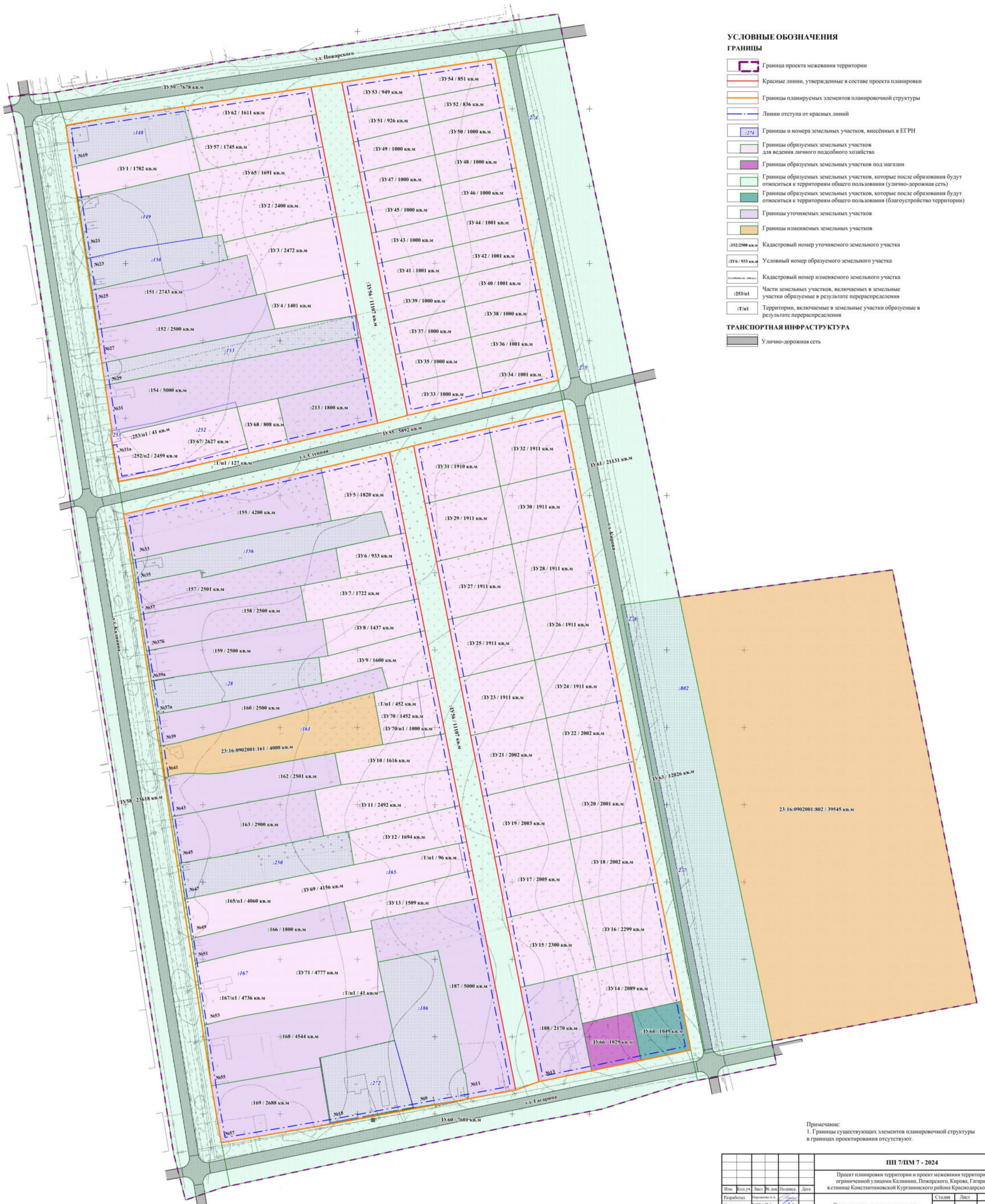
Лист

39



ПРОЕКТ ПЛАНИРОВКИ ТЕРРИТОРИИ И ПРОЕКТ МЕЖЕВАНИЯ ТЕРРИТОРИИ, ОГРАНИЧЕННОЙ УЛИЦАМИ КАЛИНИНА, ПОЖАРСКОГО, КИРОВА, ГАГАРИНА В СТАНИЦЕ КОНСТАНТИНОВСКОЙ КУРГАНСКОГО РАЙОНА КРАСНОДАРСКОГО КРАЯ

ЧЕРТЕЖ МЕЖЕВАНИЯ ТЕРРИТОРИИ. М 1: 1000



УСЛОВНЫЕ ОБОЗНАЧЕНИЯ

ГРАНИЦЫ

- Граница проекта межевания территории
- Красные линии, утвержденные в составе проекта планировки
- Границы планируемых элементов планировочной структуры
- Линии отступа от красных линий
- Границы и номера земельных участков, внесенных в ЕГРН
- Границы образуемых земельных участков для ведения личного подсобного хозяйства
- Границы образуемых земельных участков под магазин
- Границы образуемых земельных участков, которые после образования будут относиться к территориям общего пользования (улично-дорожная сеть)
- Границы образуемых земельных участков, которые после образования будут относиться к территориям общего пользования (благоустройство территории)
- Границы уточняемых земельных участков
- Границы изменяемых земельных участков
- Кадастровый номер уточняемого земельного участка
- Условный номер образуемого земельного участка
- Кадастровый номер изменяемого земельного участка
- Части земельных участков, включаемых в земельные участки образуемые в результате перераспределения
- Территории, включаемые в земельные участки образуемые в результате перераспределения

ТРАНСПОРТНАЯ ИНФРАСТРУКТУРА

- Улично-дорожная сеть

Примечание:
1. Границы существующих элементов планировочной структуры в границах проектирования отсутствуют.

Изм.						Лист						№ док.						Полном.						Дата																							
ПП 7/ПМ 7 - 2024																																															
Проект планировки территории и проект межевания территории, ограниченной улицами Калинина, Пожарского, Кирова, Гагарина в станице Константиновской Курганского района Краснодарского края																																															
Разработал: Баранова А.А.												Сдвинул: ПМ												Лист: 1												Листов: 1											
Проверил: Желудков И.А.												Основная часть проекта межевания																																			
И. контролль: Русских Ю.В.												Чертеж межевания территории												М 1: 1000												ООО "Террапроект"											
Утвердил: Мельникова С.В.																																															