

# ИП НИКИТИН

Индивидуальный предприниматель  
НИКИТИН ВЯЧЕСЛАВ ВЯЧЕСЛАВОВИЧ  
ИНН 583509478600

ОГРНИП 318583500046741

440046, Пензенская область, г. Пенза, ул. Мира, 9а, 2 этаж

Конт. тел.: 8 (8412) 22.22.15

E-mail: ip-nikitin.vv@yandex.ru

**« ПРОЕКТ ПЛАНИРОВКИ ТЕРРИТОРИИ И ПРОЕКТ МЕЖЕВАНИЯ  
ТЕРРИТОРИИ), ОГРАНИЧЕННОЙ УЛИЦАМИ ЛЕНИНА,  
К. ЛИБКНЕХТА, ПЕРВОМАЙСКОЙ, СОТНИКОВА В СТАНИЦЕ  
МИХАЙЛОВСКОЙ КУРГАНИНСКОГО РАЙОНА КРАСНОДАРСКОГО  
КРАЯ »**

**ПРОЕКТ МЕЖЕВАНИЯ ТЕРРИТОРИИ**

Индв. № подл.	Подп. и дата	Взам. инв. №

Пенза 2022 г.

# ИП НИКИТИН

Индивидуальный предприниматель  
НИКИТИН ВЯЧЕСЛАВ ВЯЧЕСЛАВОВИЧ  
ИНН 583509478600

ОГРНИП 318583500046741

440046, Пензенская область, г. Пенза, ул. Мира, 9а, 2 этаж

Конт. тел.: 8 (8412) 22.22.15

E-mail: ip-nikitin.vv@yandex.ru

**« ПРОЕКТ ПЛАНИРОВКИ ТЕРРИТОРИИ И ПРОЕКТ МЕЖЕВАНИЯ  
ТЕРРИТОРИИ), ОГРАНИЧЕННОЙ УЛИЦАМИ ЛЕНИНА,  
К. ЛИБКНЕХТА, ПЕРВОМАЙСКОЙ, СОТНИКОВА В СТАНИЦЕ  
МИХАЙЛОВСКОЙ КУРГАНСКОГО РАЙОНА КРАСНОДАРСКОГО  
КРАЯ »**

## ПРОЕКТ МЕЖЕВАНИЯ ТЕРРИТОРИИ ОСНОВНАЯ ЧАСТЬ

Шифр: 60-7695-ПМТ-ОСН

Индивидуальный предприниматель




В.В. Никитин

Пенза 2022 г.

Взам. инв. №	
Подп. и дата	
Инв. № подл.	

**Состав документации по планировке территории**

Обозначение	Наименование	Примечание
	Том 1.	
60-7695-ППТ-ОСН	Основная часть проекта планировки	
	Том 2.	
60-7695-ППТ-ОБО	Материалы по обоснованию проекта планировки	
	Том 3.	
<b>60-7695-ПМТ-ОСН</b>	<b>Основная часть проекта межевания</b>	
	Том 4.	
60-7695-ПМТ-ОБО	Материалы по обоснованию проекта межевания	

Изм. №	Подп. и дата	Взам. инв. №									
									60-7695-ПМТ-ОСН		
			Проект планировки территории и проект межевания территории, ограниченной улицами Ленина, К. Либкнехта, Первомайской, Сотникова в станице Михайловской Курганинского района Краснодарского края.								
Изм.	Кол.уч.	Лист	№ док	Подп.	Дата				Стадия	Лист	Листов
Проверил		Сарафанова				Проект межевания территории Основная часть			ДПТ	3	50
Исполнил		Сарафанова									
			Состав документации по планировке территории						<b>ИП НИКИТИН</b>		

## Содержание тома

Обозначение	Наименование	Примечание
	<b>Содержание тома</b>	4
	<b>Текстовая часть проекта межевания территории</b>	5
1	Введение	6
2	Перечень и сведения о площади образуемых земельных участков, в том числе возможные способы их образования. Вид разрешенного использования образуемых земельных участков в соответствии с проектом планировки территории	7
3	Перечень и сведения о площади образуемых земельных участков, которые будут отнесены к территориям общего пользования или имуществу общего пользования, в том числе в отношении которых предполагаются резервирование и (или) изъятие для государственных или муниципальных нужд	20
4	Сведения о границах территории, в отношении которой разрабатывается проект межевания	20
	<b>Приложение</b>	22
	Приложение А. Перечень координат характерных точек образуемых земельных участков	23
	<b>Графическая часть</b>	49
	Чертеж межевания территории	50

Инев. №	Подп. и дата	Взам. инв. №							Лист
			60-7695–ПМТ-ОСН						4
Изм.	Кол. уч.	Лист	№ док	Подп.	Дата				

**ТЕКСТОВАЯ ЧАСТЬ**

Инв. № подл.	Подп. и дата	Взам. инв. №						60-7695-ПМТ-ОСН	Лист
			Изм.	Кол. уч.	Лист	№ док	Подп.		Дата

## 1. Введение

Проект межевания территории, ограниченной ул. Ленина, К. Либкнехта, Первомайской, ул. Сотнникова, и расположенной на территории станицы Михайловская Курганинского района Краснодарского края выполнен в соответствии с требованиями:

- Градостроительного Кодекса Российской Федерации;
- Земельного Кодекса Российской Федерации;
- Правил землепользования и застройки рассматриваемой территории
- СП 42.13330.2016, актуализированная редакция СНиП 2.07.01-89\* «Градостроительство. Планировка и застройка городских и сельских поселений».

Подготовка проекта межевания территории, ограниченной ул. Ленина, К. Либкнехта, Первомайской, ул. Сотнникова, и расположенной на территории станицы Михайловская Курганинского района Краснодарского края, выполнена на основании Постановления Администрации муниципального образования Курганинский район от 18.01.2022 №10.

Проектом межевания территории предусматривается:

- установление границ территорий общего пользования;
- установление красных линий;
- определение местоположения границ образуемых, изменяемых и уточняемых земельных участков.

Проект межевания территории, ограниченной ул. Ленина, К. Либкнехта, Первомайской, ул. Сотнникова, и расположенной на территории станицы Михайловская Курганинского района Краснодарского края, выполняется в 1 этап.

Доступ ко всем образуемым земельным участкам будет осуществляться через земли общего пользования, в том числе через существующую и проектируемую улично-дорожную сеть.

Изм.	Кол. уч.	Лист	№ док	Подп.	Дата	60-7695-ПМТ-ОСН	Лист
Изм.	Кол. уч.	Лист	№ док	Подп.	Дата	60-7695-ПМТ-ОСН	Лист
							6

**2. Перечень и сведения о площади образуемых, изменяемых и уточняемых земельных участков и их возможные способы образования. Вид разрешенного использования образуемых земельных участков в соответствии с проектом межевания территории.**

Таблица 1

Условное обозначение образуемого земельного участка	Площадь образуемого земельного участка (м <sup>2</sup> )	Возможные способы образования	Категория земель	Вид разрешенного использования согласно ПЗЗ*	Примечание
23:16:0503022:52	1540	Уточняемый земельный участок <sup>1</sup>	Земли населенных пунктов	Для ведения личного подсобного хозяйства (2.2)	-

<sup>1</sup> Согласно сведениям, предоставленным из ЕГРН земельный участок с кадастровым номером 23:16:0503022:53 является смежным земельным участком с уточняемым 23:16:0503022:52.  
 Согласно предоставленным сведениям уточняемый земельный участок с кадастровым номером 23:16:0503022:52 ограничен по границам 7-1, 1-2 земельного участка 23:16:0503022:53.  
 Участок с кадастровым номером 23:16:0503022:53 имеет уточненную площадь и уточненное местоположение, сведения о границах которого, содержатся в сведениях ЕГРН соответствуют истинному местоположению границ земельных участков на местности.  
 При уточнении границ земельного участка с кадастровым номером 23:16:0503022:52 учитываются сведения указанные в техническом паспорте на индивидуальный жилой дом, расположенный по адресу: ул. Первомайская д.138 (инвентарный номер №1710)  
 Таким образом, приведя смежные границы данного земельного участка в соответствие с межевыми и землеустроительными делами, площадь уточняемого земельного участка с кадастровым номером 23:16:0503022:52 увеличивается на 40 кв.м., что не превышает допустимых 10% от площади, содержащейся в ЕГРН.

23:16:0503022:56	2305	Уточняемый земельный участок <sup>2</sup>	Земли населенных пунктов	Для ведения личного подсобного хозяйства (2.2)	-
------------------	------	---	--------------------------	--	---

<sup>2</sup> Согласно сведениям, предоставленным из ЕГРН земельный участок с кадастровым номером 23:16:0503022:55 является смежным земельным участком с уточняемым 23:16:0503022:56.  
 Согласно предоставленным сведениям уточняемый земельный участок с кадастровым номером 23:16:0503022:56 ограничен по границам 1-2, 2-3 3-4, 4-5 земельного участка 23:16:0503022:55.  
 Участок с кадастровым номером 23:16:0503022:55 имеет уточненную площадь и уточненное местоположение, сведения о границах которого, содержатся в сведениях ЕГРН соответствуют истинному местоположению границ земельных участков на местности.  
 При уточнении границ земельного участка с кадастровым номером 23:16:0503022:52 учитываются сведения указанные в техническом паспорте на индивидуальный жилой дом, расположенный по адресу: ул. Первомайская д.146 (инвентарный номер №1708)  
 Таким образом, приведя смежные границы данного земельного участка в соответствие с межевыми и землеустроительными делами, площадь уточняемого земельного участка с кадастровым номером 23:16:0503022:52 увеличивается на 205 кв.м., что не превышает допустимых 10% от площади, содержащейся в ЕГРН.

Изм.	Коп. уч.	Лист	№ док	Подп.	Дата

Изм.	Коп. уч.	Лист	№ док	Подп.	Дата	60-7695-ПМТ-ОСН	Лист
							7

Условное обозначение образуемого земельного участка	Площадь образуемого земельного участка (м <sup>2</sup> )	Возможные способы образования	Категория земель	Вид разрешенного использования согласно ПЗЗ*	Примечание
23:16:0503022:57	2309	Уточняемый земельный участок <sup>3</sup>	Земли населенных пунктов	Для ведения личного подсобного хозяйства (2.2)	-

<sup>3</sup> Согласно сведениям, предоставленным из ЕГРН земельный участок с кадастровым номером 23:16:0503022:58 является смежным земельным участком с уточняемым 23:16:0503022:57.

Согласно предоставленным сведениям уточняемый земельный участок с кадастровым номером 23:16:0503022:57 ограничен по границам 5-6, 6-7, 7-8, 8-1 земельного участка 23:16:0503022:58.

Участок с кадастровым номером 23:16:0503022:58 имеет уточненную площадь и уточненное местоположение, сведения о границах которого, содержатся в сведениях ЕГРН соответствуют истинному местоположению границ земельных участков на местности.

При уточнении границ земельного участка с кадастровым номером 23:16:0503022:57 учитываются сведения указанные в техническом паспорте на индивидуальный жилой дом, расположенный по адресу: ул. Первомайская д.148 (инвентарный номер №19145)

Таким образом, приведя смежные границы данного земельного участка в соответствие с межевыми и землеустроительными делами, площадь уточняемого земельного участка с кадастровым номером 23:16:0503022:57 увеличивается на 209 кв.м., что не превышает допустимых 10% от площади, содержащейся в ЕГРН.

23:16:0503022:1	2283	Уточняемый земельный участок <sup>4</sup>	Земли населенных пунктов	Для ведения личного подсобного хозяйства (2.2)	-
-----------------	------	---	--------------------------	--	---

<sup>4</sup> Согласно сведениям, предоставленным из ЕГРН земельный участок с кадастровым номером 23:16:0503022:58 является смежным земельным участком с уточняемым 23:16:0503022:57.

Согласно предоставленным сведениям уточняемый земельный участок с кадастровым номером 23:16:0503022:57 ограничен по границам 5-6, 6-7, 7-8, 8-1 земельного участка 23:16:0503022:58.

Участок с кадастровым номером 23:16:0503022:58 имеет уточненную площадь и уточненное местоположение, сведения о границах которого, содержатся в сведениях ЕГРН соответствуют истинному местоположению границ земельных участков на местности.

При уточнении границ земельного участка с кадастровым номером 23:16:0503022:57 учитываются сведения указанные в техническом паспорте на индивидуальный жилой дом, расположенный по адресу: ул. Первомайская д.166 (инвентарный номер №3270)

Таким образом, приведя смежные границы данного земельного участка в соответствие с межевыми и землеустроительными делами, площадь уточняемого земельного участка с кадастровым номером 23:16:0503022:57 увеличивается на 209 кв.м., что не превышает допустимых 10% от площади, содержащейся в ЕГРН.

23:16:0503022:28	2501	Уточняемый земельный участок <sup>5</sup>	Земли населенных пунктов	Для ведения личного подсобного хозяйства (2.2)	-
------------------	------	---	--------------------------	--	---

Изм.	Кол. уч.	Лист	№ док	Подп.	Дата



Условное обозначение образуемого земельного участка	Площадь образуемого земельного участка (м <sup>2</sup> )	Возможные способы образования	Категория земель	Вид разрешенного использования согласно ПЗЗ*	Примечание
---	--	-------------------------------	------------------	--	------------

<sup>5</sup> Согласно сведениям, предоставленным из ЕГРН земельный участок с кадастровым номером 23:16:0503022:9 является смежным земельным участком с уточняемым 23:16:0503022:28.

Согласно предоставленным сведениям уточняемый земельный участок с кадастровым номером 23:16:0503022:28 ограничен по границам 68-69 земельного участка 23:16:0503022:9.

Участок с кадастровым номером 23:16:0503022:9 имеет уточненную площадь и уточненное местоположение, сведения о границах которого, содержатся в сведениях ЕГРН соответствуют истинному местоположению границ земельных участков на местности.

При уточнении границ земельного участка с кадастровым номером 23:16:0503022:28 учитываются сведения указанные в техническом паспорте на индивидуальный жилой дом, расположенный по адресу: ул. Ленина д.291 (инвентарный номер №18412)

Таким образом, приведя смежные границы данного земельного участка в соответствие с межевыми и землеустроительными делами, площадь уточняемого земельного участка с кадастровым номером 23:16:0503022:28 увеличивается на 1 кв.м., что не превышает допустимых 10% от площади, содержащейся в ЕГРН.

23:16:0503022:29	3000	Уточняемый земельный участок <sup>6</sup>	Земли населенных пунктов	Для ведения личного подсобного хозяйства (2.2)	-
------------------	------	---	--------------------------	--	---

<sup>6</sup> Согласно сведениям, предоставленным из ЕГРН земельный участок с кадастровым номером 23:16:0503022:9 является смежным земельным участком с уточняемым 23:16:0503022:29.

Согласно предоставленным сведениям уточняемый земельный участок с кадастровым номером 23:16:0503022:29 ограничен по границам 66-67 земельного участка 23:16:0503022:9.

Участок с кадастровым номером 23:16:0503022:9 имеет уточненную площадь и уточненное местоположение, сведения о границах которого, содержатся в сведениях ЕГРН соответствуют истинному местоположению границ земельных участков на местности.

При уточнении границ земельного участка с кадастровым номером 23:16:0503022:29 учитываются сведения указанные в техническом паспорте на индивидуальный жилой дом, расположенный по адресу: ул. Ленина д.295 (инвентарный номер №1297)

Таким образом, приведя смежные границы данного земельного участка в соответствие с межевыми и землеустроительными делами, площадь уточняемого земельного участка с кадастровым номером 23:16:0503022:29 равной ранее установленной площади, содержащейся в ЕГРН.

ЗУ1	2193	Образование земельного участка из земель, государственная собственность на которые не разграничена	Земли населенных пунктов	Для ведения личного подсобного хозяйства (2.2)	Образование ЗУ:1 производится с учетом сведений указанных в техническом паспорте на индивидуальный жилой дом, расположенный по адресу: ул. Первомайская д.172 (инвентарный номер №39032)
ЗУ2	1131	Образование земельного участка из земель, государственная собственность на которые не разграничена	Земли населенных пунктов	Для ведения личного подсобного хозяйства (2.2)	-

Изм.	Коп. уч.	Лист	№ док	Подп.	Дата
------	----------	------	-------	-------	------

Изм.	Коп. уч.	Лист	№ док	Подп.	Дата	60-7695-ПМТ-ОСН	Лист
							9

Условное обозначение образуемого земельного участка	Площадь образуемого земельного участка (м <sup>2</sup> )	Возможные способы образования	Категория земель	Вид разрешенного использования согласно ПЗЗ*	Примечание
ЗУ3	1123	Образование земельного участка из земель, государственная собственность на которые не разграничена	Земли населенных пунктов	Для ведения личного подсобного хозяйства (2.2)	-
ЗУ4	1098	Образование земельного участка из земель, государственная собственность на которые не разграничена	Земли населенных пунктов	Для ведения личного подсобного хозяйства (2.2)	-
ЗУ5	1074	Образование земельного участка из земель, государственная собственность на которые не разграничена	Земли населенных пунктов	Для ведения личного подсобного хозяйства (2.2)	-
ЗУ6	1124	Образование земельного участка из земель, государственная собственность на которые не разграничена	Земли населенных пунктов	Для ведения личного подсобного хозяйства (2.2)	-
ЗУ7	1101	Образование земельного участка из земель, государственная собственность на которые не разграничена	Земли населенных пунктов	Благоустройство (12.0.2)	-
ЗУ8	1182	Образование земельного участка из земель, государственная собственность на которые не разграничена	Земли населенных пунктов	Для ведения личного подсобного хозяйства (2.2)	-
ЗУ9	1172	Образование земельного участка из земель, государственная собственность на которые не разграничена	Земли населенных пунктов	Для ведения личного подсобного хозяйства (2.2)	-

Изм.	Кол. уч.	Лист	№ док	Подп.	Дата	
Индв. № подл.	Подп. и дата	Взам. инв. №				

Условное обозначение образуемого земельного участка	Площадь образуемого земельного участка (м <sup>2</sup> )	Возможные способы образования	Категория земель	Вид разрешенного использования согласно ПЗЗ*	Примечание
ЗУ10	1097	Образование земельного участка из земель, государственная собственность на которые не разграничена	Земли населенных пунктов	Для ведения личного подсобного хозяйства (2.2)	-
ЗУ11	838	Образование земельного участка из земель, государственная собственность на которые не разграничена	Земли населенных пунктов	Для ведения личного подсобного хозяйства (2.2)	Образование ЗУ:11 возможно после уточнения границ земельного участка с КН 23:16:0503022:56
ЗУ12	839	Образование земельного участка из земель, государственная собственность на которые не разграничена	Земли населенных пунктов	Для ведения личного подсобного хозяйства (2.2)	-
ЗУ13	1097	Образование земельного участка из земель, государственная собственность на которые не разграничена	Земли населенных пунктов	Для ведения личного подсобного хозяйства (2.2)	-
ЗУ14	1098	Образование земельного участка из земель, государственная собственность на которые не разграничена	Земли населенных пунктов	Для ведения личного подсобного хозяйства (2.2)	-
ЗУ15	837	Образование земельного участка из земель, государственная собственность на которые не разграничена	Земли населенных пунктов	Для ведения личного подсобного хозяйства (2.2)	-
ЗУ16	838	Образование земельного участка из земель, государственная собственность на которые не разграничена	Земли населенных пунктов	Для ведения личного подсобного хозяйства (2.2)	-

Изм.	Кол. уч.	Лист	№ док	Подп.	Дата

Взам. инв. №

Подп. и дата

Инв. № подл.

60-7695-ПМТ-ОСН

Лист

11

Условное обозначение образуемого земельного участка	Площадь образуемого земельного участка (м <sup>2</sup> )	Возможные способы образования	Категория земель	Вид разрешенного использования согласно ПЗЗ*	Примечание
ЗУ17	1097	Образование земельного участка из земель, государственная собственность на которые не разграничена	Земли населенных пунктов	Для ведения личного подсобного хозяйства (2.2)	-
ЗУ18	1097	Образование земельного участка из земель, государственная собственность на которые не разграничена	Земли населенных пунктов	Для ведения личного подсобного хозяйства (2.2)	-
ЗУ19	839	Образование земельного участка из земель, государственная собственность на которые не разграничена	Земли населенных пунктов	Для ведения личного подсобного хозяйства (2.2)	-
ЗУ20	1097	Образование земельного участка из земель, государственная собственность на которые не разграничена	Земли населенных пунктов	Для ведения личного подсобного хозяйства (2.2)	-
ЗУ21	1940	Образование путем перераспределения существующего ЗУ с КН 23:16:0503022:58 с землями, собственность на которые не разграничена	Земли населенных пунктов	Для ведения личного подсобного хозяйства (2.2)	Образование ЗУ:21 возможно после уточнения границ земельного участка с КН 23:16:0503022:57
ЗУ22	3919	Образование путем перераспределения существующего ЗУ с КН 23:16:0503022:60 с землями, собственность на которые не разграничена	Земли населенных пунктов	Для ведения личного подсобного хозяйства (2.2)	-
ЗУ23	1087	Образование земельного участка из земель, государственная собственность на которые не разграничена	Земли населенных пунктов	Для ведения личного подсобного хозяйства (2.2)	-

Индв. № подл.	Подп. и дата	Взам. инв. №

Изм.	Кол. уч.	Лист	№ док	Подп.	Дата

Условное обозначение образуемого земельного участка	Площадь образуемого земельного участка (м <sup>2</sup> )	Возможные способы образования	Категория земель	Вид разрешенного использования согласно ПЗЗ*	Примечание
ЗУ24	1613	Образование земельного участка из земель, государственная собственность на которые не разграничена	Земли населенных пунктов	Для ведения личного подсобного хозяйства (2.2)	-
ЗУ25	2740	Образование земельного участка из земель, государственная собственность на которые не разграничена	Земли населенных пунктов	Для ведения личного подсобного хозяйства (2.2)	-
ЗУ26	1613	Образование земельного участка из земель, государственная собственность на которые не разграничена	Земли населенных пунктов	Для ведения личного подсобного хозяйства (2.2)	-
ЗУ27	1615	Образование земельного участка из земель, государственная собственность на которые не разграничена	Земли населенных пунктов	Для ведения личного подсобного хозяйства (2.2)	-
ЗУ28	3685	Образование путем перераспределения существующего ЗУ с КН 23:16:0503022:63 с землями, собственность на которые не разграничена	Земли населенных пунктов	Для ведения личного подсобного хозяйства (2.2)	-
ЗУ29	1718	Образование земельного участка из земель, государственная собственность на которые не разграничена	Земли населенных пунктов	Для ведения личного подсобного хозяйства (2.2)	-
ЗУ30	1132	Образование земельного участка из земель, государственная собственность на которые не разграничена	Земли населенных пунктов	Для ведения личного подсобного хозяйства (2.2)	-

Инов. № подл.	Подп. и дата	Взам. инв. №

Изм.	Кол. уч.	Лист	№ док	Подп.	Дата

Условное обозначение образуемого земельного участка	Площадь образуемого земельного участка (м <sup>2</sup> )	Возможные способы образования	Категория земель	Вид разрешенного использования согласно ПЗЗ*	Примечание
ЗУ31	1129	Образование земельного участка из земель, государственная собственность на которые не разграничена	Земли населенных пунктов	Для ведения личного подсобного хозяйства (2.2)	Образование ЗУ:31 возможно после уточнения границ земельного участка с КН 23:16:0503022:1
ЗУ32	4298	Образование путем перераспределения существующего ЗУ с КН 23:16:0503022:65 с землями, собственность на которые не разграничена	Земли населенных пунктов	Для ведения личного подсобного хозяйства (2.2)	Образование ЗУ:32 возможно после уточнения границ земельного участка с КН 23:16:0503022:1
ЗУ33	3164	Образование путем перераспределения существующего ЗУ с КН 23:16:0503022:69 с землями, собственность на которые не разграничена	Земли населенных пунктов	Для ведения личного подсобного хозяйства (2.2)	-
ЗУ34	1387	Образование земельного участка из земель, государственная собственность на которые не разграничена	Земли населенных пунктов	Для ведения личного подсобного хозяйства (2.2)	-
ЗУ35	1423	Образование земельного участка из земель, государственная собственность на которые не разграничена	Земли населенных пунктов	Для ведения личного подсобного хозяйства (2.2)	-
ЗУ36	1461	Образование земельного участка из земель, государственная собственность на которые не разграничена	Земли населенных пунктов	Для ведения личного подсобного хозяйства (2.2)	-
ЗУ37	1806	Образование земельного участка из земель, государственная собственность на которые не разграничена	Земли населенных пунктов	Для ведения личного подсобного хозяйства (2.2)	-

Изм.	Кол. уч.	Лист	№ док	Подп.	Дата

Изм.	Кол. уч.	Лист	№ док	Подп.	Дата

Условное обозначение образуемого земельного участка	Площадь образуемого земельного участка (м <sup>2</sup> )	Возможные способы образования	Категория земель	Вид разрешенного использования согласно ПЗЗ*	Примечание
ЗУ38	1919	Образование земельного участка из земель, государственная собственность на которые не разграничена	Земли населенных пунктов	Для ведения личного подсобного хозяйства (2.2)	-
ЗУ39	1875	Образование земельного участка из земель, государственная собственность на которые не разграничена	Земли населенных пунктов	Для ведения личного подсобного хозяйства (2.2)	-
ЗУ40	1483	Образование земельного участка из земель, государственная собственность на которые не разграничена	Земли населенных пунктов	Для ведения личного подсобного хозяйства (2.2)	-
ЗУ41	1483	Образование земельного участка из земель, государственная собственность на которые не разграничена	Земли населенных пунктов	Для ведения личного подсобного хозяйства (2.2)	-
ЗУ42	1483	Образование земельного участка из земель, государственная собственность на которые не разграничена	Земли населенных пунктов	Для ведения личного подсобного хозяйства (2.2)	-
ЗУ43	1483	Образование земельного участка из земель, государственная собственность на которые не разграничена	Земли населенных пунктов	Для ведения личного подсобного хозяйства (2.2)	-
ЗУ44	1483	Образование земельного участка из земель, государственная собственность на которые не разграничена	Земли населенных пунктов	Для ведения личного подсобного хозяйства (2.2)	-

Индв. № подл.	Подп. и дата	Взам. инв. №

Изм.	Кол. уч.	Лист	№ док	Подп.	Дата

Условное обозначение образуемого земельного участка	Площадь образуемого земельного участка (м <sup>2</sup> )	Возможные способы образования	Категория земель	Вид разрешенного использования согласно ПЗЗ*	Примечание
ЗУ45	1484	Образование земельного участка из земель, государственная собственность на которые не разграничена	Земли населенных пунктов	Для ведения личного подсобного хозяйства (2.2)	-
ЗУ46	1483	Образование земельного участка из земель, государственная собственность на которые не разграничена	Земли населенных пунктов	Для ведения личного подсобного хозяйства (2.2)	-
ЗУ47	1483	Образование земельного участка из земель, государственная собственность на которые не разграничена	Земли населенных пунктов	Для ведения личного подсобного хозяйства (2.2)	-
ЗУ48	1484	Образование земельного участка из земель, государственная собственность на которые не разграничена	Земли населенных пунктов	Для ведения личного подсобного хозяйства (2.2)	-
ЗУ49	1483	Образование земельного участка из земель, государственная собственность на которые не разграничена	Земли населенных пунктов	Для ведения личного подсобного хозяйства (2.2)	-
ЗУ50	1483	Образование земельного участка из земель, государственная собственность на которые не разграничена	Земли населенных пунктов	Для ведения личного подсобного хозяйства (2.2)	-
ЗУ51	1010	Образование земельного участка из земель, государственная собственность на которые не разграничена	Земли населенных пунктов	Для ведения личного подсобного хозяйства (2.2)	-

Инов. № подл.	Подп. и дата	Взам. инв. №

Изм.	Кол. уч.	Лист	№ док	Подп.	Дата

60-7695-ПМТ-ОСН

Лист

16



Условное обозначение образуемого земельного участка	Площадь образуемого земельного участка (м <sup>2</sup> )	Возможные способы образования	Категория земель	Вид разрешенного использования согласно ПЗЗ*	Примечание
ЗУ52	771	Образование земельного участка из земель, государственная собственность на которые не разграничена	Земли населенных пунктов	Для ведения личного подсобного хозяйства (2.2)	-
ЗУ53	2573	Образование путем перераспределения существующего ЗУ с КН 23:16:0503022:13 с землями, собственность на которые не разграничена	Земли населенных пунктов	Для ведения личного подсобного хозяйства (2.2)	-
ЗУ54	2542	Образование путем перераспределения существующего ЗУ с КН 23:16:0503022:91 с землями, собственность на которые не разграничена	Земли населенных пунктов	Для ведения личного подсобного хозяйства (2.2)	-
ЗУ55	3216	Образование путем перераспределения существующего ЗУ с КН 23:16:0503022:187 с землями, собственность на которые не разграничена	Земли населенных пунктов	Для ведения личного подсобного хозяйства (2.2)	-
ЗУ56	3153	Образование путем перераспределения существующего ЗУ с КН 23:16:0503022:32 с землями, собственность на которые не разграничена	Земли населенных пунктов	Для ведения личного подсобного хозяйства (2.2)	-
ЗУ57	3001	Образование земельного участка из земель, государственная собственность на которые не разграничена	Земли населенных пунктов	Для ведения личного подсобного хозяйства (2.2)	-
ЗУ58	961	Образование земельного участка из земель, государственная собственность на которые не разграничена	Земли населенных пунктов	Для ведения личного подсобного хозяйства (2.2)	-

Изм.	Кол. уч.	Лист	№ док	Подп.	Дата

Взам. инв. №

Подп. и дата

Инв. № подл.

60-7695-ПМТ-ОСН

Лист

17

Условное обозначение образуемого земельного участка	Площадь образуемого земельного участка (м <sup>2</sup> )	Возможные способы образования	Категория земель	Вид разрешенного использования согласно ПЗЗ*	Примечание
ЗУ59	960	Образование земельного участка из земель, государственная собственность на которые не разграничена	Земли населенных пунктов	Для ведения личного подсобного хозяйства (2.2)	Образование ЗУ:59 возможно после уточнения границ земельного участка с КН 23:16:0503022:29
ЗУ60	3201	Образование земельного участка из земель, государственная собственность на которые не разграничена	Земли населенных пунктов	Для ведения личного подсобного хозяйства (2.2)	Образование ЗУ:60 возможно после уточнения границ земельного участка с КН 23:16:0503022:29
ЗУ61	960	Образование земельного участка из земель, государственная собственность на которые не разграничена	Земли населенных пунктов	Для ведения личного подсобного хозяйства (2.2)	Образование ЗУ:61 возможно после уточнения границ земельного участка с КН 23:16:0503022:29
ЗУ62	1654	Образование путем перераспределения существующего ЗУ с КН 23:16:0503022:10 с землями, государственная собственность на которые не разграничена	Земли населенных пунктов	Для ведения личного подсобного хозяйства (2.2)	Образование ЗУ:62 возможно после уточнения границ земельного участка с КН 23:16:0503022:29
ЗУ63	1408	Образование земельного участка из земель, государственная собственность на которые не разграничена	Земли населенных пунктов	Для ведения личного подсобного хозяйства (2.2)	-
ЗУ64	1406	Образование земельного участка из земель, государственная собственность на которые не разграничена	Земли населенных пунктов	Для ведения личного подсобного хозяйства (2.2)	Образование ЗУ:64 возможно после уточнения границ земельного участка с КН 23:16:0503022:28
ЗУ65	1331	Образование земельного участка из земель, государственная собственность на которые не разграничена	Земли населенных пунктов	Для ведения личного подсобного хозяйства (2.2)	Образование ЗУ:65 возможно после уточнения границ земельного участка с КН 23:16:0503022:28

Изм. № подл.	Подп. и дата	Взам. инв. №

Изм.	Кол. уч.	Лист	№ док	Подп.	Дата

60-7695-ПМТ-ОСН

Лист

18

Условное обозначение образуемого земельного участка	Площадь образуемого земельного участка (м <sup>2</sup> )	Возможные способы образования	Категория земель	Вид разрешенного использования согласно ПЗЗ*	Примечание
ЗУ66	1486	Образование земельного участка из земель, государственная собственность на которые не разграничена	Земли населенных пунктов	Благоустройство (12.0.2)	Образование ЗУ:66 возможно после уточнения границ земельного участка с КН 23:16:0503022:52
ЗУ67	717	Образование земельного участка из земель, государственная собственность на которые не разграничена	Земли населенных пунктов	Для индивидуального жилищного строительства (2.1)	Образование ЗУ:67 возможно после уточнения границ земельного участка с КН 23:16:0503022:52
ЗУ68	693	Образование земельного участка из земель, государственная собственность на которые не разграничена	Земли населенных пунктов	Для индивидуального жилищного строительства (2.1)	-
ЗУ69	973	Образование земельного участка из земель, государственная собственность на которые не разграничена	Земли населенных пунктов	Для индивидуального жилищного строительства (2.1)	Образование ЗУ:69 возможно после уточнения границ земельных участков с КН 23:16:0503022:56, 23:16:0503022:57
ЗУ70	740	Образование земельного участка из земель, государственная собственность на которые не разграничена	Земли населенных пунктов	Для индивидуального жилищного строительства (2.1)	Образование ЗУ:70 возможно после уточнения границ земельного участка с КН 23:16:0503022:57
ЗУ71	952	Образование земельного участка из земель, государственная собственность на которые не разграничена	Земли населенных пунктов	Для индивидуального жилищного строительства (2.1)	-
ЗУ72	994	Образование путем перераспределения существующего ЗУ с КН 23:16:0503022:500 с землями, собственность на которые не разграничена	Земли населенных пунктов	Для индивидуального жилищного строительства (2.1)	-

Инов. № подл.	Подп. и дата	Взам. инв. №

Изм.	Кол. уч.	Лист	№ док	Подп.	Дата

60-7695-ПМТ-ОСН

Лист

19

Условное обозначение образуемого земельного участка	Площадь образуемого земельного участка (м <sup>2</sup> )	Возможные способы образования	Категория земель	Вид разрешенного использования согласно ПЗЗ*	Примечание
ЗУ73	2500	Образование земельного участка из земель, государственная собственность на которые не разграничена	Земли населенных пунктов	Для индивидуального жилищного строительства (2.1)	-
ЗУ74	133	Образование земельного участка из земель, государственная собственность на которые не разграничена	Земли населенных пунктов	Коммунальное обслуживание (3.1)	-

Примечания:

\* Правила землепользования и застройки Михайловского сельского поселения Курганинского района, утвержденные Решением Совета Михайловского сельского поселения Курганинского района от 29 ноября 2017 г. №259.

- Координаты поворотных точек, образуемых земельных участков приведены в Приложении А.

**3. Перечень и сведения о площади образуемых земельных участков, которые будут отнесены к территориям общего пользования или имуществу общего пользования, в том числе в отношении которых предполагаются резервирование и (или) изъятие для государственных или муниципальных нужд**

Таблица 2

Номер земельного участка (Условный номер земельного участка)	Площадь	Примечание
ЗУ66	1486	Земельный участок, который будет отнесен к имуществу общего пользования

**4.Сведения о границах территории, в отношении которой разрабатывается проект межевания**

Таблица 3

Обозначение характерных точек границы	Координаты, м	
	X	Y
1	472650,87	2272185,27
2	472631,92	2272233,75
3	472605,65	2272286,19
4	472593,17	2272311,11
5	472563,04	2272368,15
6	472554,77	2272383,52

Изм.	Кол. уч.	Лист	№ док	Подп.	Дата
------	----------	------	-------	-------	------

7	472545,90	2272398,43
8	472501,92	2272464,13
9	472427,98	2272573,46
10	472357,60	2272678,43
11	472345,34	2272674,58
12	472318,95	2272666,31
13	472265,37	2272646,26
14	472202,70	2272620,73
15	472110,40	2272586,02
16	472056,74	2272566,33
17	472026,61	2272554,59
18	472002,18	2272543,90
19	471988,78	2272537,27
20	472003,14	2272510,93
21	472073,13	2272388,33
22	472132,45	2272281,51
23	472201,40	2272154,21
24	472241,66	2272075,04
25	472258,43	2272044,49
26	472264,89	2272029,71
27	472266,63	2272025,74
28	472307,24	2272045,33
29	472316,94	2272049,27
30	472332,17	2272054,68
31	472339,73	2272056,88
32	472352,81	2272060,43
33	472360,61	2272063,87
34	472372,09	2272068,62
35	472383,10	2272072,00
36	472400,13	2272078,07
37	472415,80	2272083,35
38	472433,27	2272089,50
39	472445,28	2272093,75
40	472463,42	2272102,11
41	472474,82	2272107,60
42	472488,01	2272113,71
43	472514,04	2272124,73
44	472538,68	2272134,79
45	472560,89	2272143,56
46	472573,83	2272149,16
47	472598,48	2272160,18
48	472609,31	2272165,22
49	472618,96	2272169,72
50	472630,52	2272174,73
51	472636,45	2272177,80
1	472650,87	2272185,27

Изм. № подл.	Подп. и дата	Взам. инв. №

Изм.	Кол. уч.	Лист	№ док	Подп.	Дата

60-7695-ПМТ-ОСН

Лист

21

**ПРИЛОЖЕНИЕ**

Инв. № подл.	Подп. и дата	Взам. инв. №					60-7695-ПМТ-ОСН	Лист
			Изм.	Кол. уч.	Лист	№ док		Подп.

**Приложение А. Перечень координат характерных точек образуемых, уточняемых и изменяемых земельных участков**

Таблица 4

<b>Условный номер земельного участка</b>		<u>:23:16:0503022:52</u>	
<b>Площадь земельного участка</b>		<u>1540м<sup>2</sup></u>	
<b>Обозначение характерных точек границы</b>	<b>Координаты, м</b>		
	<b>X</b>	<b>Y</b>	
<b>1</b>	<b>2</b>	<b>3</b>	
н1	472612.06	2272215.52	
н2	472601.71	2272233.77	
н3	472601.64	2272233.73	
н4	472584.40	2272224.87	
н5	472541.37	2272203.33	
н6	472547.96	2272191.76	
н7	472553.33	2272182.33	
н8	472570.39	2272191.22	
н1	472612.06	2272215.52	
<b>Условный номер земельного участка</b>		<u>:23:16:0503022:56</u>	
<b>Площадь земельного участка</b>		<u>2305м<sup>2</sup></u>	
<b>Обозначение характерных точек границы</b>	<b>Координаты, м</b>		
	<b>X</b>	<b>Y</b>	
<b>1</b>	<b>2</b>	<b>3</b>	
н9	472561.75	2272303.32	
н10	472552.83	2272318.49	
н11	472545.11	2272314.29	
н12	472535.69	2272311.18	
н13	472530.69	2272308.66	
н14	472532.05	2272305.83	
н15	472486.86	2272282.63	
н16	472462.80	2272270.46	
н17	472427.25	2272252.48	
н18	472426.62	2272252.16	
н19	472433.92	2272237.90	
н20	472469.63	2272256.18	
н21	472490.18	2272266.70	
н22	472522.18	2272283.34	
н23	472538.65	2272291.76	
н24	472561.41	2272303.15	
н9	472561.75	2272303.32	
<b>Условный номер земельного участка</b>		<u>:23:16:0503022:57</u>	

Взам. инв. №	
Подп. и дата	
Инв. № подл.	

							60-7695-ПМТ-ОСН	Лист
								23
Изм.	Кол. уч.	Лист	№ док	Подп.	Дата			

<b>Площадь земельного участка</b>		<u>2309м<sup>2</sup></u>	
<b>Обозначение характерных точек границы</b>	<b>Координаты, м</b>		
	<b>X</b>	<b>Y</b>	
<b>1</b>	<b>2</b>	<b>3</b>	
н12	472535.69	2272311.18	
н11	472545.11	2272314.29	
н10	472552.83	2272318.49	
н25	472537.44	2272344.71	
н26	472536.67	2272344.33	
н27	472526.03	2272339.03	
н28	472516.99	2272334.83	
н29	472497.89	2272323.82	
н30	472488.86	2272318.98	
н31	472472.91	2272310.52	
н15	472486.86	2272282.63	
н14	472532.05	2272305.83	
н13	472530.69	2272308.66	
н12	472535.69	2272311.18	
<b>Условный номер земельного участка</b>		<u>:23:16:0503022:1</u>	
<b>Площадь земельного участка</b>		<u>2283м<sup>2</sup></u>	
<b>Обозначение характерных точек границы</b>	<b>Координаты, м</b>		
	<b>X</b>	<b>Y</b>	
<b>1</b>	<b>2</b>	<b>3</b>	
н32	472406.90	2272538.48	
н33	472397.82	2272551.56	
н34	472390.59	2272548.31	
н35	472378.86	2272543.05	
н36	472354.90	2272531.94	
н37	472275.99	2272499.15	
н38	472257.20	2272491.33	
н39	472261.80	2272479.93	
н40	472357.07	2272516.02	
н41	472388.11	2272528.40	
н32	472406.90	2272538.48	
<b>Условный номер земельного участка</b>		<u>:23:16:0503022:28</u>	
<b>Площадь земельного участка</b>		<u>2501м<sup>2</sup></u>	
<b>Обозначение характерных точек границы</b>	<b>Координаты, м</b>		
	<b>X</b>	<b>Y</b>	
<b>1</b>	<b>2</b>	<b>3</b>	
н42	472340.73	2272093.84	
н43	472330.18	2272122.99	

Интв. № подл.	Взам. инв. №
	Подп. и дата

Изм.	Кол. уч.	Лист	№ док	Подп.	Дата	60-7695-ПМТ-ОСН	Лист
							24



н44	472252.00	2272094.87
н45	472251.08	2272094.54
н46	472265.29	2272068.49
н47	472301.17	2272079.63
н48	472306.21	2272081.42
н42	472340.73	2272093.84
<b>Условный номер земельного участка</b>		<u>:23:16:0503022:29</u>
<b>Площадь земельного участка</b>		<u>3000м<sup>2</sup></u>
<b>Обозначение характерных точек границы</b>	<b>Координаты, м</b>	
	<b>X</b>	<b>Y</b>
<b>1</b>	<b>2</b>	<b>3</b>
н49	472336.25	2272159.61
н50	472322.57	2272184.34
н51	472321.80	2272185.73
н52	472226.62	2272139.35
н53	472238.86	2272116.92
н54	472240.42	2272117.58
н55	472323.95	2272152.81
н49	472336.25	2272159.61
<b>Условный номер земельного участка</b>		<u>:3У1</u>
<b>Площадь земельного участка</b>		<u>2193м<sup>2</sup></u>
<b>Обозначение характерных точек границы</b>	<b>Координаты, м</b>	
	<b>X</b>	<b>Y</b>
<b>1</b>	<b>2</b>	<b>3</b>
н56	472359.08	2272607.36
н57	472326.39	2272654.44
н58	472298.40	2272643.64
н59	472320.90	2272585.36
н60	472336.55	2272594.49
н56	472359.08	2272607.36
<b>Условный номер земельного участка</b>		<u>:3У2</u>
<b>Площадь земельного участка</b>		<u>1131м<sup>2</sup></u>
<b>Обозначение характерных точек границы</b>	<b>Координаты, м</b>	
	<b>X</b>	<b>Y</b>
<b>1</b>	<b>2</b>	<b>3</b>
н61	472497.83	2272168.97
н62	472514.57	2272176.58
н63	472498.34	2272212.29
н64	472487.72	2272232.95
н65	472475.99	2272227.25
н66	472472.27	2272225.21

Интв. № подл.	Подп. и дата	Взам. инв. №

Изм.	Кол. уч.	Лист	№ док	Подп.	Дата	60-7695-ПМТ-ОСН	Лист
							25

н61	472497.83	2272168.97
<b>Условный номер земельного участка</b>		<u>:ЗУ3</u>
<b>Площадь земельного участка</b>		<u>1123м<sup>2</sup></u>
<b>Обозначение характерных точек границы</b>	<b>Координаты, м</b>	
	<b>X</b>	<b>Y</b>
<b>1</b>	<b>2</b>	<b>3</b>
н67	472481.09	2272161.36
н61	472497.83	2272168.97
н66	472472.27	2272225.21
н68	472456.10	2272216.34
н67	472481.09	2272161.36
<b>Условный номер земельного участка</b>		<u>:ЗУ4</u>
<b>Площадь земельного участка</b>		<u>1098м<sup>2</sup></u>
<b>Обозначение характерных точек границы</b>	<b>Координаты, м</b>	
	<b>X</b>	<b>Y</b>
<b>1</b>	<b>2</b>	<b>3</b>
н69	472464.35	2272153.75
н67	472481.09	2272161.36
н68	472456.10	2272216.34
н70	472439.93	2272207.46
н69	472464.35	2272153.75
<b>Условный номер земельного участка</b>		<u>:ЗУ5</u>
<b>Площадь земельного участка</b>		<u>1074м<sup>2</sup></u>
<b>Обозначение характерных точек границы</b>	<b>Координаты, м</b>	
	<b>X</b>	<b>Y</b>
<b>1</b>	<b>2</b>	<b>3</b>
н71	472447.61	2272146.14
н69	472464.35	2272153.75
н70	472439.93	2272207.46
н72	472432.54	2272203.41
н73	472423.62	2272198.90
н71	472447.61	2272146.14
<b>Условный номер земельного участка</b>		<u>:ЗУ6</u>
<b>Площадь земельного участка</b>		<u>1124м<sup>2</sup></u>
<b>Обозначение характерных точек границы</b>	<b>Координаты, м</b>	
	<b>X</b>	<b>Y</b>
<b>1</b>	<b>2</b>	<b>3</b>
н71	472447.61	2272146.14
н73	472423.62	2272198.90

Инв. № подл.	Подп. и дата	Взам. инв. №

Изм.	Кол. уч.	Лист	№ док	Подп.	Дата	60-7695-ПМТ-ОСН	Лист
							26

н74	472405.22	2272189.08
н75	472430.87	2272138.53
н71	472447.61	2272146.14
<b>Условный номер земельного участка</b>		<u>:3У7</u>
<b>Площадь земельного участка</b>		<u>1101м<sup>2</sup></u>
<b>Обозначение характерных точек границы</b>	<b>Координаты, м</b>	
	<b>X</b>	<b>Y</b>
<b>1</b>	<b>2</b>	<b>3</b>
н75	472430.87	2272138.53
н74	472405.22	2272189.08
н76	472386.77	2272179.40
н77	472414.09	2272130.91
н75	472430.87	2272138.53
<b>Условный номер земельного участка</b>		<u>:3У8</u>
<b>Площадь земельного участка</b>		<u>1182м<sup>2</sup></u>
<b>Обозначение характерных точек границы</b>	<b>Координаты, м</b>	
	<b>X</b>	<b>Y</b>
<b>1</b>	<b>2</b>	<b>3</b>
н73	472423.62	2272198.90
н72	472432.54	2272203.41
н78	472421.90	2272224.45
н79	472376.06	2272198.41
н76	472386.77	2272179.40
н74	472405.22	2272189.08
н73	472423.62	2272198.90
<b>Условный номер земельного участка</b>		<u>:3У9</u>
<b>Площадь земельного участка</b>		<u>1172м<sup>2</sup></u>
<b>Обозначение характерных точек границы</b>	<b>Координаты, м</b>	
	<b>X</b>	<b>Y</b>
<b>1</b>	<b>2</b>	<b>3</b>
н79	472376.06	2272198.41
н78	472421.90	2272224.45
н80	472418.97	2272230.25
н81	472412.09	2272243.86
н82	472365.10	2272217.86
н79	472376.06	2272198.41
<b>Условный номер земельного участка</b>		<u>:3У10</u>
<b>Площадь земельного участка</b>		<u>1097м<sup>2</sup></u>
<b>Обозначение характерных точек границы</b>	<b>Координаты, м</b>	
	<b>X</b>	<b>Y</b>

Инв. № подл.	Подп. и дата	Взам. инв. №

Изм.	Кол. уч.	Лист	№ док	Подп.	Дата	60-7695-ПМТ-ОСН	Лист
							27

чек границы	X	Y
1	2	3
н81	472412.09	2272243.86
н83	472402.22	2272261.70
н84	472355.09	2272235.62
н82	472365.10	2272217.86
н81	472412.09	2272243.86
<b>Условный номер земельного участка</b>		<u>:ЗУ11</u>
<b>Площадь земельного участка</b>		<u>838м<sup>2</sup></u>
Обозначение характерных точек границы	Координаты, м	
	X	Y
1	2	3
н85	472426.95	2272253.07
н86	472449.07	2272264.41
н87	472441.07	2272281.12
н88	472401.74	2272262.58
н83	472402.22	2272261.70
н81	472412.09	2272243.86
н85	472426.95	2272253.07
<b>Условный номер земельного участка</b>		<u>:ЗУ12</u>
<b>Площадь земельного участка</b>		<u>839м<sup>2</sup></u>
Обозначение характерных точек границы	Координаты, м	
	X	Y
1	2	3
н87	472441.07	2272281.12
н89	472432.73	2272298.58
н90	472392.66	2272279.00
н88	472401.74	2272262.58
н87	472441.07	2272281.12
<b>Условный номер земельного участка</b>		<u>:ЗУ13</u>
<b>Площадь земельного участка</b>		<u>1097м<sup>2</sup></u>
Обозначение характерных точек границы	Координаты, м	
	X	Y
1	2	3
н83	472402.22	2272261.70
н88	472401.74	2272262.58
н90	472392.66	2272279.00
н91	472392.41	2272279.46
н92	472345.09	2272253.37
н84	472355.09	2272235.62

Инв. № подл.	Подп. и дата	Взам. инв. №

Изм.	Кол. уч.	Лист	№ док	Подп.	Дата

н83	472402.22	2272261.70
<b>Условный номер земельного участка</b>		<u>:3У14</u>
<b>Площадь земельного участка</b>		<u>1098м<sup>2</sup></u>
<b>Обозначение характерных точек границы</b>	<b>Координаты, м</b>	
	<b>X</b>	<b>Y</b>
<b>1</b>	<b>2</b>	<b>3</b>
н92	472345.09	2272253.37
н91	472392.41	2272279.46
н93	472383.55	2272295.48
н94	472382.47	2272297.43
н95	472335.26	2272270.82
н92	472345.09	2272253.37
<b>Условный номер земельного участка</b>		<u>:3У15</u>
<b>Площадь земельного участка</b>		<u>837м<sup>2</sup></u>
<b>Обозначение характерных точек границы</b>	<b>Координаты, м</b>	
	<b>X</b>	<b>Y</b>
<b>1</b>	<b>2</b>	<b>3</b>
н89	472432.73	2272298.58
н96	472424.83	2272315.06
н93	472383.55	2272295.48
н97	472392.38	2272279.50
н90	472392.66	2272279.00
н89	472432.73	2272298.58
<b>Условный номер земельного участка</b>		<u>:3У16</u>
<b>Площадь земельного участка</b>		<u>838м<sup>2</sup></u>
<b>Обозначение характерных точек границы</b>	<b>Координаты, м</b>	
	<b>X</b>	<b>Y</b>
<b>1</b>	<b>2</b>	<b>3</b>
н96	472424.83	2272315.06
н98	472416.74	2272331.98
н99	472375.07	2272310.82
н94	472382.47	2272297.43
н93	472383.55	2272295.48
н96	472424.83	2272315.06
<b>Условный номер земельного участка</b>		<u>:3У17</u>
<b>Площадь земельного участка</b>		<u>1097м<sup>2</sup></u>
<b>Обозначение характерных точек границы</b>	<b>Координаты, м</b>	
	<b>X</b>	<b>Y</b>
<b>1</b>	<b>2</b>	<b>3</b>

Инв. № подл.	Подп. и дата	Взам. инв. №

Изм.	Кол. уч.	Лист	№ док	Подп.	Дата	60-7695-ПМТ-ОСН	Лист
							29

н95	472335.26	2272270.82
н94	472382.47	2272297.43
н99	472375.07	2272310.82
н100	472372.69	2272315.12
н101	472325.33	2272288.44
н95	472335.26	2272270.82
<b>Условный номер земельного участка</b>		<b>:ЗУ18</b>
<b>Площадь земельного участка</b>		<b>1097м<sup>2</sup></b>
<b>Обозначение характерных точек границы</b>	<b>Координаты, м</b>	
	<b>X</b>	<b>Y</b>
<b>1</b>	<b>2</b>	<b>3</b>
н101	472325.33	2272288.44
н100	472372.69	2272315.12
н102	472364.64	2272329.68
н103	472362.86	2272333.42
н104	472315.75	2272305.44
н101	472325.33	2272288.44
<b>Условный номер земельного участка</b>		<b>:ЗУ19</b>
<b>Площадь земельного участка</b>		<b>839м<sup>2</sup></b>
<b>Обозначение характерных точек границы</b>	<b>Координаты, м</b>	
	<b>X</b>	<b>Y</b>
<b>1</b>	<b>2</b>	<b>3</b>
н98	472416.74	2272331.98
н105	472410.33	2272345.37
н106	472407.59	2272344.29
н107	472393.34	2272338.62
н102	472364.64	2272329.68
н100	472372.69	2272315.12
н99	472375.07	2272310.82
н98	472416.74	2272331.98
<b>Условный номер земельного участка</b>		<b>:ЗУ20</b>
<b>Площадь земельного участка</b>		<b>1097м<sup>2</sup></b>
<b>Обозначение характерных точек границы</b>	<b>Координаты, м</b>	
	<b>X</b>	<b>Y</b>
<b>1</b>	<b>2</b>	<b>3</b>
н104	472315.75	2272305.44
н103	472362.86	2272333.42
н108	472354.84	2272350.28
н109	472354.43	2272351.13
н110	472305.93	2272322.88
н104	472315.75	2272305.44

Инва. № подл.	Подп. и дата	Взам. инв. №

Изм.	Кол. уч.	Лист	№ док	Подп.	Дата	60-7695-ПМТ-ОСН	Лист
							30

<b>Условный номер земельного участка</b>		:3У21	
<b>Площадь земельного участка</b>		1940м <sup>2</sup>	
<b>Обозначение характерных точек границы</b>	<b>Координаты, м</b>		
	<b>X</b>	<b>Y</b>	
<b>1</b>	<b>2</b>	<b>3</b>	
н25	472537.44	2272344.71	
н111	472520.10	2272374.24	
н112	472472.45	2272354.57	
н113	472475.51	2272346.88	
н30	472488.86	2272318.98	
н29	472497.89	2272323.82	
н28	472516.99	2272334.83	
н27	472526.03	2272339.03	
н26	472536.67	2272344.33	
н25	472537.44	2272344.71	
<b>Условный номер земельного участка</b>		:3У22	
<b>Площадь земельного участка</b>		3919м <sup>2</sup>	
<b>Обозначение характерных точек границы</b>	<b>Координаты, м</b>		
	<b>X</b>	<b>Y</b>	
<b>1</b>	<b>2</b>	<b>3</b>	
н114	472497.38	2272408.14	
н115	472481.84	2272430.53	
н116	472480.78	2272430.06	
н117	472467.13	2272424.07	
н118	472450.86	2272416.43	
н119	472400.73	2272396.64	
н120	472370.21	2272384.25	
н121	472360.44	2272378.34	
н122	472350.70	2272372.45	
н123	472344.41	2272367.81	
н109	472354.43	2272351.13	
н108	472354.84	2272350.28	
н124	472458.69	2272391.51	
н125	472466.20	2272394.74	
н126	472487.74	2272403.57	
н127	472496.14	2272407.55	
н114	472497.38	2272408.14	
<b>Условный номер земельного участка</b>		:3У23	
<b>Площадь земельного участка</b>		1087м <sup>2</sup>	
<b>Обозначение характерных точек границы</b>	<b>Координаты, м</b>		
	<b>X</b>	<b>Y</b>	

Инв. № подл.	Подп. и дата	Взам. инв. №

Изм.	Кол. уч.	Лист	№ док	Подп.	Дата	60-7695-ПМТ-ОСН	Лист
							31

1	2	3
н110	472305.93	2272322.88
н109	472354.43	2272351.13
н123	472344.41	2272367.81
н128	472296.38	2272339.83
н110	472305.93	2272322.88
<b>Условный номер земельного участка</b>		<u>:3У24</u>
<b>Площадь земельного участка</b>		<u>1613м<sup>2</sup></u>
<b>Обозначение характерных точек границы</b>	<b>Координаты, м</b>	
	<b>X</b>	<b>Y</b>
<b>1</b>	<b>2</b>	<b>3</b>
н123	472344.41	2272367.81
н122	472350.70	2272372.45
н121	472360.44	2272378.34
н129	472353.66	2272395.31
н130	472353.01	2272396.95
н131	472285.60	2272358.97
н128	472296.38	2272339.83
н123	472344.41	2272367.81
<b>Условный номер земельного участка</b>		<u>:3У25</u>
<b>Площадь земельного участка</b>		<u>2740м<sup>2</sup></u>
<b>Обозначение характерных точек границы</b>	<b>Координаты, м</b>	
	<b>X</b>	<b>Y</b>
<b>1</b>	<b>2</b>	<b>3</b>
н115	472481.84	2272430.53
н132	472465.72	2272453.75
н133	472464.71	2272453.24
н134	472432.77	2272436.96
н135	472411.36	2272426.29
н136	472413.83	2272419.31
н129	472353.66	2272395.31
н121	472360.44	2272378.34
н120	472370.21	2272384.25
н119	472400.73	2272396.64
н118	472450.86	2272416.43
н117	472467.13	2272424.07
н116	472480.78	2272430.06
н115	472481.84	2272430.53
<b>Условный номер земельного участка</b>		<u>:3У26</u>
<b>Площадь земельного участка</b>		<u>1613м<sup>2</sup></u>
<b>Обозначение характерных то-</b>	<b>Координаты, м</b>	

Инва. № подл.	Подп. и дата	Взам. инв. №

Изм.	Кол. уч.	Лист	№ док	Подп.	Дата



чек границы		X	Y
1	2	3	
н137	472345.34	2272416.14	
н138	472275.54	2272376.82	
н131	472285.60	2272358.97	
н130	472353.01	2272396.95	
н137	472345.34	2272416.14	
Условный номер земельного участка		:3У27	
Площадь земельного участка		1615м <sup>2</sup>	
Обозначение характерных точек границы	Координаты, м		
	X	Y	
1	2	3	
н139	472339.53	2272430.71	
н140	472333.21	2272427.24	
н141	472331.51	2272431.57	
н142	472265.61	2272394.44	
н138	472275.54	2272376.82	
н137	472345.34	2272416.14	
н143	472343.11	2272421.73	
н139	472339.53	2272430.71	
Условный номер земельного участка		:3У28	
Площадь земельного участка		3685м <sup>2</sup>	
Обозначение характерных точек границы	Координаты, м		
	X	Y	
1	2	3	
н144	472449.47	2272476.31	
н145	472435.08	2272497.59	
н146	472416.47	2272488.81	
н147	472377.19	2272473.66	
н148	472369.99	2272470.86	
н149	472329.89	2272454.85	
н150	472323.37	2272452.25	
н151	472325.47	2272446.92	
н141	472331.51	2272431.57	
н140	472333.21	2272427.24	
н139	472339.53	2272430.71	
н143	472343.11	2272421.73	
н144	472449.47	2272476.31	
Условный номер земельного участка		:3У29	
Площадь земельного участка		1718м <sup>2</sup>	
Обозначение характерных то-	Координаты, м		
	X	Y	

Инв. № подл.	Подп. и дата	Взам. инв. №

Изм.	Кол. уч.	Лист	№ док	Подп.	Дата	60-7695-ПМТ-ОСН	Лист
							33

чек границы	X	Y
1	2	3
н150	472323.37	2272452.25
н152	472296.47	2272441.52
н153	472298.83	2272436.06
н154	472275.80	2272425.13
н155	472254.94	2272413.38
н142	472265.61	2272394.44
н141	472331.51	2272431.57
н151	472325.47	2272446.92
н150	472323.37	2272452.25
<b>Условный номер земельного участка</b>		<u>:3У30</u>
<b>Площадь земельного участка</b>		<u>1132м<sup>2</sup></u>
Обозначение характерных точек границы	Координаты, м	
	X	Y
1	2	3
н154	472275.80	2272425.13
н156	472263.97	2272451.28
н157	472271.94	2272454.77
н158	472267.34	2272466.18
н159	472235.35	2272448.15
н155	472254.94	2272413.38
н154	472275.80	2272425.13
<b>Условный номер земельного участка</b>		<u>:3У31</u>
<b>Площадь земельного участка</b>		<u>1129м<sup>2</sup></u>
Обозначение характерных точек границы	Координаты, м	
	X	Y
1	2	3
н158	472267.34	2272466.18
н39	472261.80	2272479.93
н38	472257.20	2272491.33
н160	472219.84	2272475.68
н159	472235.35	2272448.15
н158	472267.34	2272466.18
<b>Условный номер земельного участка</b>		<u>:3У32</u>
<b>Площадь земельного участка</b>		<u>4298м<sup>2</sup></u>
Обозначение характерных точек границы	Координаты, м	
	X	Y
1	2	3
н161	472419.99	2272519.62

Инв. № подл.	Подп. и дата	Взам. инв. №

Изм.	Кол. уч.	Лист	№ док	Подп.	Дата	60-7695-ПМТ-ОСН	Лист
							34

н32	472406.90	2272538.48
н41	472388.11	2272528.40
н40	472357.07	2272516.02
н39	472261.80	2272479.93
н158	472267.34	2272466.18
н157	472271.94	2272454.77
н156	472263.97	2272451.28
н154	472275.80	2272425.13
н153	472298.83	2272436.06
н152	472296.47	2272441.52
н162	472286.03	2272465.70
н163	472313.58	2272476.54
н164	472368.46	2272496.78
н165	472384.26	2272502.60
н166	472419.19	2272519.24
н161	472419.99	2272519.62

**Условный номер земельного участка** :ЗУ33

**Площадь земельного участка** 3164м<sup>2</sup>

Обозначение характерных точек границы	Координаты, м	
	X	Y
1	2	3
н167	472352.26	2272569.16
н168	472376.61	2272582.11
н56	472359.08	2272607.36
н60	472336.55	2272594.49
н59	472320.90	2272585.36
н169	472301.24	2272575.95
н170	472281.46	2272566.48
н171	472261.66	2272557.01
н172	472274.22	2272532.54
н173	472308.62	2272549.25
н167	472352.26	2272569.16

**Условный номер земельного участка** :ЗУ34

**Площадь земельного участка** 1387м<sup>2</sup>

Обозначение характерных точек границы	Координаты, м	
	X	Y
1	2	3
н169	472301.24	2272575.95
н59	472320.90	2272585.36
н58	472298.40	2272643.64
н174	472277.81	2272635.71
н169	472301.24	2272575.95

Инв. № подл.	Подп. и дата	Взам. инв. №

Изм.	Кол. уч.	Лист	№ док	Подп.	Дата	60-7695-ПМТ-ОСН	Лист
							35

<b>Условный номер земельного участка</b>		:3У35	
<b>Площадь земельного участка</b>		1423м <sup>2</sup>	
<b>Обозначение характерных точек границы</b>	<b>Координаты, м</b>		
	<b>X</b>	<b>Y</b>	
<b>1</b>	<b>2</b>	<b>3</b>	
н170	472281.46	2272566.48	
н169	472301.24	2272575.95	
н174	472277.81	2272635.71	
н175	472257.39	2272627.84	
н170	472281.46	2272566.48	
<b>Условный номер земельного участка</b>		:3У36	
<b>Площадь земельного участка</b>		1461м <sup>2</sup>	
<b>Обозначение характерных точек границы</b>	<b>Координаты, м</b>		
	<b>X</b>	<b>Y</b>	
<b>1</b>	<b>2</b>	<b>3</b>	
н171	472261.66	2272557.01	
н170	472281.46	2272566.48	
н175	472257.39	2272627.84	
н176	472236.99	2272619.93	
н177	472249.50	2272588.03	
н171	472261.66	2272557.01	
<b>Условный номер земельного участка</b>		:3У37	
<b>Площадь земельного участка</b>		1806м <sup>2</sup>	
<b>Обозначение характерных точек границы</b>	<b>Координаты, м</b>		
	<b>X</b>	<b>Y</b>	
<b>1</b>	<b>2</b>	<b>3</b>	
н177	472249.50	2272588.03	
н176	472236.99	2272619.93	
н178	472188.17	2272601.09	
н179	472200.48	2272568.82	
н177	472249.50	2272588.03	
<b>Условный номер земельного участка</b>		:3У38	
<b>Площадь земельного участка</b>		1919м <sup>2</sup>	
<b>Обозначение характерных точек границы</b>	<b>Координаты, м</b>		
	<b>X</b>	<b>Y</b>	
<b>1</b>	<b>2</b>	<b>3</b>	
н171	472261.66	2272557.01	
н177	472249.50	2272588.03	
н179	472200.48	2272568.82	

Инв. № подл.	Подп. и дата	Взам. инв. №

Изм.	Кол. уч.	Лист	№ док	Подп.	Дата	60-7695-ПМТ-ОСН	Лист
							36

н180	472203.42	2272534.18
н171	472261.66	2272557.01
<b>Условный номер земельного участка</b>		<u>:ЗУ39</u>
<b>Площадь земельного участка</b>		<u>1875м<sup>2</sup></u>
<b>Обозначение характерных точек границы</b>	<b>Координаты, м</b>	
	<b>X</b>	<b>Y</b>
<b>1</b>	<b>2</b>	<b>3</b>
н181	472254.43	2272522.93
н172	472274.22	2272532.54
н171	472261.66	2272557.01
н180	472203.42	2272534.18
н182	472216.00	2272505.43
н183	472223.38	2272508.76
н181	472254.43	2272522.93
<b>Условный номер земельного участка</b>		<u>:ЗУ40</u>
<b>Площадь земельного участка</b>		<u>1483м<sup>2</sup></u>
<b>Обозначение характерных точек границы</b>	<b>Координаты, м</b>	
	<b>X</b>	<b>Y</b>
<b>1</b>	<b>2</b>	<b>3</b>
н184	472184.96	2272528.06
н185	472182.13	2272561.42
н186	472181.58	2272562.84
н187	472181.52	2272562.81
н188	472142.95	2272541.82
н189	472137.37	2272538.79
н190	472149.29	2272508.09
н184	472184.96	2272528.06
<b>Условный номер земельного участка</b>		<u>:ЗУ41</u>
<b>Площадь земельного участка</b>		<u>1483м<sup>2</sup></u>
<b>Обозначение характерных точек границы</b>	<b>Координаты, м</b>	
	<b>X</b>	<b>Y</b>
<b>1</b>	<b>2</b>	<b>3</b>
н184	472184.96	2272528.06
н190	472149.29	2272508.09
н191	472109.67	2272493.82
н192	472095.07	2272488.56
н193	472102.39	2272475.14
н194	472101.68	2272474.75
н195	472104.71	2272469.19
н196	472186.20	2272513.56
н184	472184.96	2272528.06

Инв. № подл.	Подп. и дата	Взам. инв. №

Изм.	Кол. уч.	Лист	№ док	Подп.	Дата	60-7695-ПМТ-ОСН	Лист
							37

<b>Условный номер земельного участка</b>		:ЗУ42
<b>Площадь земельного участка</b>		1483м <sup>2</sup>
<b>Обозначение характерных точек границы</b>	<b>Координаты, м</b>	
	<b>X</b>	<b>Y</b>
<b>1</b>	<b>2</b>	<b>3</b>
н196	472186.20	2272513.56
н195	472104.71	2272469.19
н197	472111.07	2272457.54
н198	472113.24	2272453.57
н199	472187.63	2272496.71
н196	472186.20	2272513.56
<b>Условный номер земельного участка</b>		:ЗУ43
<b>Площадь земельного участка</b>		1483м <sup>2</sup>
<b>Обозначение характерных точек границы</b>	<b>Координаты, м</b>	
	<b>X</b>	<b>Y</b>
<b>1</b>	<b>2</b>	<b>3</b>
н199	472187.63	2272496.71
н198	472113.24	2272453.57
н200	472120.46	2272440.34
н201	472121.88	2272437.74
н202	472194.13	2272480.58
н203	472188.09	2272491.29
н199	472187.63	2272496.71
<b>Условный номер земельного участка</b>		:ЗУ44
<b>Площадь земельного участка</b>		1483м <sup>2</sup>
<b>Обозначение характерных точек границы</b>	<b>Координаты, м</b>	
	<b>X</b>	<b>Y</b>
<b>1</b>	<b>2</b>	<b>3</b>
н202	472194.13	2272480.58
н201	472121.88	2272437.74
н204	472129.85	2272423.13
н205	472203.27	2272464.35
н202	472194.13	2272480.58
<b>Условный номер земельного участка</b>		:ЗУ45
<b>Площадь земельного участка</b>		1484м <sup>2</sup>
<b>Обозначение характерных точек границы</b>	<b>Координаты, м</b>	
	<b>X</b>	<b>Y</b>
<b>1</b>	<b>2</b>	<b>3</b>
н205	472203.27	2272464.35

Инв. № подл.	Подп. и дата	Взам. инв. №

Изм.	Кол. уч.	Лист	№ док	Подп.	Дата	60-7695-ПМТ-ОСН	Лист
							38

н204	472129.85	2272423.13
н206	472138.45	2272407.38
н207	472211.74	2272449.32
н205	472203.27	2272464.35
<b>Условный номер земельного участка</b>		<u>:ЗУ46</u>
<b>Площадь земельного участка</b>		<u>1483м<sup>2</sup></u>
<b>Обозначение характерных точек границы</b>	<b>Координаты, м</b>	
	<b>X</b>	<b>Y</b>
<b>1</b>	<b>2</b>	<b>3</b>
н207	472211.74	2272449.32
н206	472138.45	2272407.38
н208	472139.24	2272405.93
н209	472147.10	2272391.53
н210	472220.10	2272434.49
н207	472211.74	2272449.32
<b>Условный номер земельного участка</b>		<u>:ЗУ47</u>
<b>Площадь земельного участка</b>		<u>1483м<sup>2</sup></u>
<b>Обозначение характерных точек границы</b>	<b>Координаты, м</b>	
	<b>X</b>	<b>Y</b>
<b>1</b>	<b>2</b>	<b>3</b>
н210	472220.10	2272434.49
н209	472147.10	2272391.53
н211	472148.63	2272388.72
н212	472155.24	2272376.62
н213	472228.94	2272418.82
н210	472220.10	2272434.49
<b>Условный номер земельного участка</b>		<u>:ЗУ48</u>
<b>Площадь земельного участка</b>		<u>1484м<sup>2</sup></u>
<b>Обозначение характерных точек границы</b>	<b>Координаты, м</b>	
	<b>X</b>	<b>Y</b>
<b>1</b>	<b>2</b>	<b>3</b>
н213	472228.94	2272418.82
н212	472155.24	2272376.62
н214	472158.02	2272371.52
н215	472163.64	2272361.22
н216	472237.46	2272403.70
н213	472228.94	2272418.82
<b>Условный номер земельного участка</b>		<u>:ЗУ49</u>
<b>Площадь земельного участка</b>		<u>1483м<sup>2</sup></u>

Инва. № подл.	Подп. и дата	Взам. инв. №

Изм.	Кол. уч.	Лист	№ док	Подп.	Дата	60-7695-ПМТ-ОСН	Лист
							39

Обозначение характерных точек границы	Координаты, м	
	X	Y
<b>1</b>	<b>2</b>	<b>3</b>
н216	472237.46	2272403.70
н215	472163.64	2272361.22
н217	472167.41	2272354.31
н218	472171.78	2272346.30
н219	472246.20	2272388.20
н216	472237.46	2272403.70

Условный номер земельного участка :3У50

Площадь земельного участка 1483м<sup>2</sup>

Обозначение характерных точек границы	Координаты, м	
	X	Y
<b>1</b>	<b>2</b>	<b>3</b>
н220	472226.19	2272354.38
н221	472255.92	2272370.95
н219	472246.20	2272388.20
н218	472171.78	2272346.30
н222	472177.48	2272335.87
н220	472226.19	2272354.38

Условный номер земельного участка :3У51

Площадь земельного участка 1010м<sup>2</sup>

Обозначение характерных точек границы	Координаты, м	
	X	Y
<b>1</b>	<b>2</b>	<b>3</b>
н223	472269.71	2272346.49
н221	472255.92	2272370.95
н220	472226.19	2272354.38
н224	472235.22	2272329.74
н225	472250.74	2272335.43
н223	472269.71	2272346.49

Условный номер земельного участка :3У52

Площадь земельного участка 771м<sup>2</sup>

Обозначение характерных точек границы	Координаты, м	
	X	Y
<b>1</b>	<b>2</b>	<b>3</b>
н226	472285.99	2272317.60
н223	472269.71	2272346.49
н225	472250.74	2272335.43
н227	472262.84	2272307.23

Изм.	Кол. уч.	Лист	№ док	Подп.	Дата



н228	472273.06	2272310.31
н226	472285.99	2272317.60
<b>Условный номер земельного участка</b>		<u>:3У53</u>
<b>Площадь земельного участка</b>		<u>2573м<sup>2</sup></u>
<b>Обозначение характерных точек границы</b>	<b>Координаты, м</b>	
	<b>Х</b>	<b>У</b>
<b>1</b>	<b>2</b>	<b>3</b>
н229	472226.12	2272291.34
н230	472213.17	2272321.66
н231	472189.89	2272313.13
н232	472142.62	2272295.81
н233	472141.47	2272295.39
н234	472159.42	2272262.49
н235	472161.80	2272263.79
н236	472172.02	2272269.45
н237	472187.15	2272276.22
н238	472194.03	2272277.46
н229	472226.12	2272291.34
<b>Условный номер земельного участка</b>		<u>:3У54</u>
<b>Площадь земельного участка</b>		<u>2542м<sup>2</sup></u>
<b>Обозначение характерных точек границы</b>	<b>Координаты, м</b>	
	<b>Х</b>	<b>У</b>
<b>1</b>	<b>2</b>	<b>3</b>
н239	472240.14	2272273.11
н240	472281.45	2272288.69
н228	472273.06	2272310.31
н227	472262.84	2272307.23
н229	472226.12	2272291.34
н238	472194.03	2272277.46
н237	472187.15	2272276.22
н236	472172.02	2272269.45
н235	472161.80	2272263.79
н234	472159.42	2272262.49
н241	472167.76	2272247.21
н242	472169.60	2272248.22
н243	472197.67	2272259.65
н244	472204.53	2272261.82
н239	472240.14	2272273.11
<b>Условный номер земельного участка</b>		<u>:3У55</u>
<b>Площадь земельного участка</b>		<u>3216м<sup>2</sup></u>
<b>Обозначение характерных то-</b>	<b>Координаты, м</b>	
	<b>Х</b>	<b>У</b>

Инв. № подл.	Подп. и дата	Взам. инв. №

Изм.	Кол. уч.	Лист	№ док	Подп.	Дата

чек границы	X	Y
1	2	3
н245	472250.32	2272240.88
н246	472292.23	2272260.91
н247	472289.78	2272267.22
н248	472248.68	2272252.30
н239	472240.14	2272273.11
н244	472204.53	2272261.82
н243	472197.67	2272259.65
н242	472169.60	2272248.22
н241	472167.76	2272247.21
н249	472187.16	2272211.67
н250	472189.36	2272212.86
н251	472194.54	2272215.67
н252	472209.84	2272221.64
н253	472223.61	2272228.07
н245	472250.32	2272240.88
<b>Условный номер земельного участка</b>		<b>:3У56</b>
<b>Площадь земельного участка</b>		<b>3153м<sup>2</sup></b>
Обозначение характерных точек границы	Координаты, м	
	X	Y
1	2	3
н254	472324.51	2272249.28
н255	472312.49	2272270.60
н246	472292.23	2272260.91
н245	472250.32	2272240.88
н256	472225.37	2272228.89
н252	472209.84	2272221.64
н251	472194.54	2272215.67
н250	472189.36	2272212.86
н249	472187.16	2272211.67
н257	472193.17	2272200.65
н258	472197.57	2272192.59
н259	472199.93	2272193.82
н260	472224.32	2272204.51
н261	472235.57	2272208.95
н262	472293.35	2272235.78
н263	472301.12	2272239.38
н264	472324.03	2272249.01
н254	472324.51	2272249.28
<b>Условный номер земельного участка</b>		<b>:3У57</b>
<b>Площадь земельного участка</b>		<b>3001м<sup>2</sup></b>

Инв. № подл.	Подп. и дата	Взам. инв. №

Изм.	Кол. уч.	Лист	№ док	Подп.	Дата

Обозначение характерных точек границы	Координаты, м	
	X	Y
<b>1</b>	<b>2</b>	<b>3</b>
н265	472306.92	2272212.63
н262	472293.35	2272235.78
н261	472235.57	2272208.95
н260	472224.32	2272204.51
н259	472199.93	2272193.82
н258	472197.57	2272192.59
н266	472212.33	2272165.55
н265	472306.92	2272212.63
Условный номер земельного участка		:3У58
Площадь земельного участка		961м <sup>2</sup>
Обозначение характерных точек границы	Координаты, м	
	X	Y
<b>1</b>	<b>2</b>	<b>3</b>
н267	472337.78	2272225.74
н254	472324.51	2272249.28
н264	472324.03	2272249.01
н263	472301.12	2272239.38
н262	472293.35	2272235.78
н265	472306.92	2272212.63
н268	472308.53	2272209.72
н267	472337.78	2272225.74
Условный номер земельного участка		:3У59
Площадь земельного участка		960м <sup>2</sup>
Обозначение характерных точек границы	Координаты, м	
	X	Y
<b>1</b>	<b>2</b>	<b>3</b>
н269	472351.71	2272201.02
н267	472337.78	2272225.74
н268	472308.53	2272209.72
н51	472321.80	2272185.73
н50	472322.57	2272184.34
н269	472351.71	2272201.02
Условный номер земельного участка		:3У60
Площадь земельного участка		3201м <sup>2</sup>
Обозначение характерных точек границы	Координаты, м	
	X	Y
<b>1</b>	<b>2</b>	<b>3</b>

Инв. № подл.	Подп. и дата	Взам. инв. №

Изм.	Кол. уч.	Лист	№ док	Подп.	Дата	60-7695-ПМТ-ОСН	Лист
							43

н51	472321.80	2272185.73
н268	472308.53	2272209.72
н265	472306.92	2272212.63
н266	472212.33	2272165.55
н52	472226.62	2272139.35
н51	472321.80	2272185.73
<b>Условный номер земельного участка</b>		<u>:ЗУ61</u>
<b>Площадь земельного участка</b>		<u>960м<sup>2</sup></u>
<b>Обозначение характерных точек границы</b>	<b>Координаты, м</b>	
	<b>X</b>	<b>Y</b>
<b>1</b>	<b>2</b>	<b>3</b>
н270	472365.83	2272175.97
н269	472351.71	2272201.02
н50	472322.57	2272184.34
н49	472336.25	2272159.61
н270	472365.83	2272175.97
<b>Условный номер земельного участка</b>		<u>:ЗУ62</u>
<b>Площадь земельного участка</b>		<u>1654м<sup>2</sup></u>
<b>Обозначение характерных точек границы</b>	<b>Координаты, м</b>	
	<b>X</b>	<b>Y</b>
<b>1</b>	<b>2</b>	<b>3</b>
н271	472382.79	2272145.89
н270	472365.83	2272175.97
н49	472336.25	2272159.61
н55	472323.95	2272152.81
н272	472336.05	2272125.10
н273	472358.49	2272133.16
н274	472363.27	2272134.88
н271	472382.79	2272145.89
<b>Условный номер земельного участка</b>		<u>:ЗУ63</u>
<b>Площадь земельного участка</b>		<u>1408м<sup>2</sup></u>
<b>Обозначение характерных точек границы</b>	<b>Координаты, м</b>	
	<b>X</b>	<b>Y</b>
<b>1</b>	<b>2</b>	<b>3</b>
н275	472406.47	2272103.88
н271	472382.79	2272145.89
н274	472363.27	2272134.88
н273	472358.49	2272133.16
н276	472375.33	2272091.35
н275	472406.47	2272103.88

Инв. № подл.	Подп. и дата	Взам. инв. №

Изм.	Кол. уч.	Лист	№ док	Подп.	Дата	60-7695-ПМТ-ОСН	Лист
							44

<b>Условный номер земельного участка</b>		:ЗУ64	
<b>Площадь земельного участка</b>		1406м <sup>2</sup>	
<b>Обозначение характерных точек границы</b>	<b>Координаты, м</b>		
	<b>X</b>	<b>Y</b>	
<b>1</b>	<b>2</b>	<b>3</b>	
н276	472375.33	2272091.35	
н273	472358.49	2272133.16	
н272	472336.05	2272125.10	
н43	472330.18	2272122.99	
н277	472340.73	2272093.82	
н278	472346.43	2272079.71	
н276	472375.33	2272091.35	
<b>Условный номер земельного участка</b>		:ЗУ65	
<b>Площадь земельного участка</b>		1331м <sup>2</sup>	
<b>Обозначение характерных точек границы</b>	<b>Координаты, м</b>		
	<b>X</b>	<b>Y</b>	
<b>1</b>	<b>2</b>	<b>3</b>	
н278	472346.43	2272079.71	
н277	472340.73	2272093.82	
н48	472306.21	2272081.42	
н47	472301.17	2272079.63	
н46	472265.29	2272068.49	
н279	472274.59	2272051.46	
н280	472293.36	2272058.35	
н278	472346.43	2272079.71	
<b>Условный номер земельного участка</b>		:ЗУ66	
<b>Площадь земельного участка</b>		1486м <sup>2</sup>	
<b>Обозначение характерных точек границы</b>	<b>Координаты, м</b>		
	<b>X</b>	<b>Y</b>	
<b>1</b>	<b>2</b>	<b>3</b>	
н281	472625.27	2272192.21	
н1	472612.06	2272215.52	
н8	472570.39	2272191.22	
н7	472553.33	2272182.33	
н282	472562.20	2272166.75	
н281	472625.27	2272192.21	
<b>Условный номер земельного участка</b>		:ЗУ67	
<b>Площадь земельного участка</b>		717м <sup>2</sup>	
<b>Обозначение характерных то-</b>	<b>Координаты, м</b>		

Инв. № подл.	Подп. и дата	Взам. инв. №

Изм.	Кол. уч.	Лист	№ док	Подп.	Дата
------	----------	------	-------	-------	------

чек границы	X	Y
1	2	3
н6	472547.96	2272191.76
н5	472541.37	2272203.33
н283	472527.21	2272228.20
н284	472512.78	2272220.24
н285	472531.26	2272184.17
н6	472547.96	2272191.76
Условный номер земельного участка		:3У68
Площадь земельного участка		693м <sup>2</sup>
Обозначение характерных точек границы	Координаты, м	
	X	Y
1	2	3
н285	472531.26	2272184.17
н284	472512.78	2272220.24
н63	472498.34	2272212.29
н62	472514.57	2272176.58
н285	472531.26	2272184.17
Условный номер земельного участка		:3У69
Площадь земельного участка		973м <sup>2</sup>
Обозначение характерных точек границы	Координаты, м	
	X	Y
1	2	3
н15	472486.86	2272282.63
н31	472472.91	2272310.52
н286	472470.53	2272315.27
н287	472447.01	2272303.47
н16	472462.80	2272270.46
н15	472486.86	2272282.63
Условный номер земельного участка		:3У70
Площадь земельного участка		740м <sup>2</sup>
Обозначение характерных точек границы	Координаты, м	
	X	Y
1	2	3
н31	472472.91	2272310.52
н30	472488.86	2272318.98
н113	472475.51	2272346.88
н112	472472.45	2272354.57
н288	472454.57	2272347.19
н286	472470.53	2272315.27

Инов. № подл.	Подп. и дата	Взам. инв. №
---------------	--------------	--------------

Изм.	Кол. уч.	Лист	№ док	Подп.	Дата
------	----------	------	-------	-------	------

60-7695-ПМТ-ОСН

Лист

46

н31	472472.91	2272310.52
<b>Условный номер земельного участка</b>		<u>:3У71</u>
<b>Площадь земельного участка</b>		<u>952м<sup>2</sup></u>
<b>Обозначение характерных точек границы</b>	<b>Координаты, м</b>	
	<b>X</b>	<b>Y</b>
<b>1</b>	<b>2</b>	<b>3</b>
н286	472470.53	2272315.27
н288	472454.57	2272347.19
н289	472430.79	2272337.37
н287	472447.01	2272303.47
н286	472470.53	2272315.27
<b>Условный номер земельного участка</b>		<u>:3У72</u>
<b>Площадь земельного участка</b>		<u>994м<sup>2</sup></u>
<b>Обозначение характерных точек границы</b>	<b>Координаты, м</b>	
	<b>X</b>	<b>Y</b>
<b>1</b>	<b>2</b>	<b>3</b>
н255	472312.49	2272270.60
н226	472285.99	2272317.60
н228	472273.06	2272310.31
н240	472281.45	2272288.69
н247	472289.78	2272267.22
н246	472292.23	2272260.91
н255	472312.49	2272270.60
<b>Условный номер земельного участка</b>		<u>:3У73</u>
<b>Площадь земельного участка</b>		<u>2500м<sup>2</sup></u>
<b>Обозначение характерных точек границы</b>	<b>Координаты, м</b>	
	<b>X</b>	<b>Y</b>
<b>1</b>	<b>2</b>	<b>3</b>
н230	472213.17	2272321.66
н224	472235.22	2272329.74
н220	472226.19	2272354.38
н290	472177.48	2272335.86
н291	472131.36	2272313.91
н233	472141.47	2272295.39
н232	472142.62	2272295.81
н231	472189.89	2272313.13
н230	472213.17	2272321.66
<b>Условный номер земельного участка</b>		<u>:3У74</u>
<b>Площадь земельного участка</b>		<u>133м<sup>2</sup></u>

Инв. № подл.	Подп. и дата	Взам. инв. №

Изм.	Кол. уч.	Лист	№ док	Подп.	Дата	60-7695-ПМТ-ОСН	Лист
							47

Обозначение характерных точек границы	Координаты, м	
	X	Y
1	2	3
н183	472223.38	2272508.76
н182	472216.00	2272505.43
н292	472206.24	2272500.98
н293	472209.28	2272494.42
н294	472226.18	2272502.39
н183	472223.38	2272508.76

Инва. № подл.	Подп. и дата	Взам. инв. №

Изм.	Кол. уч.	Лист	№ док	Подп.	Дата

60-7695-ПМТ-ОСН

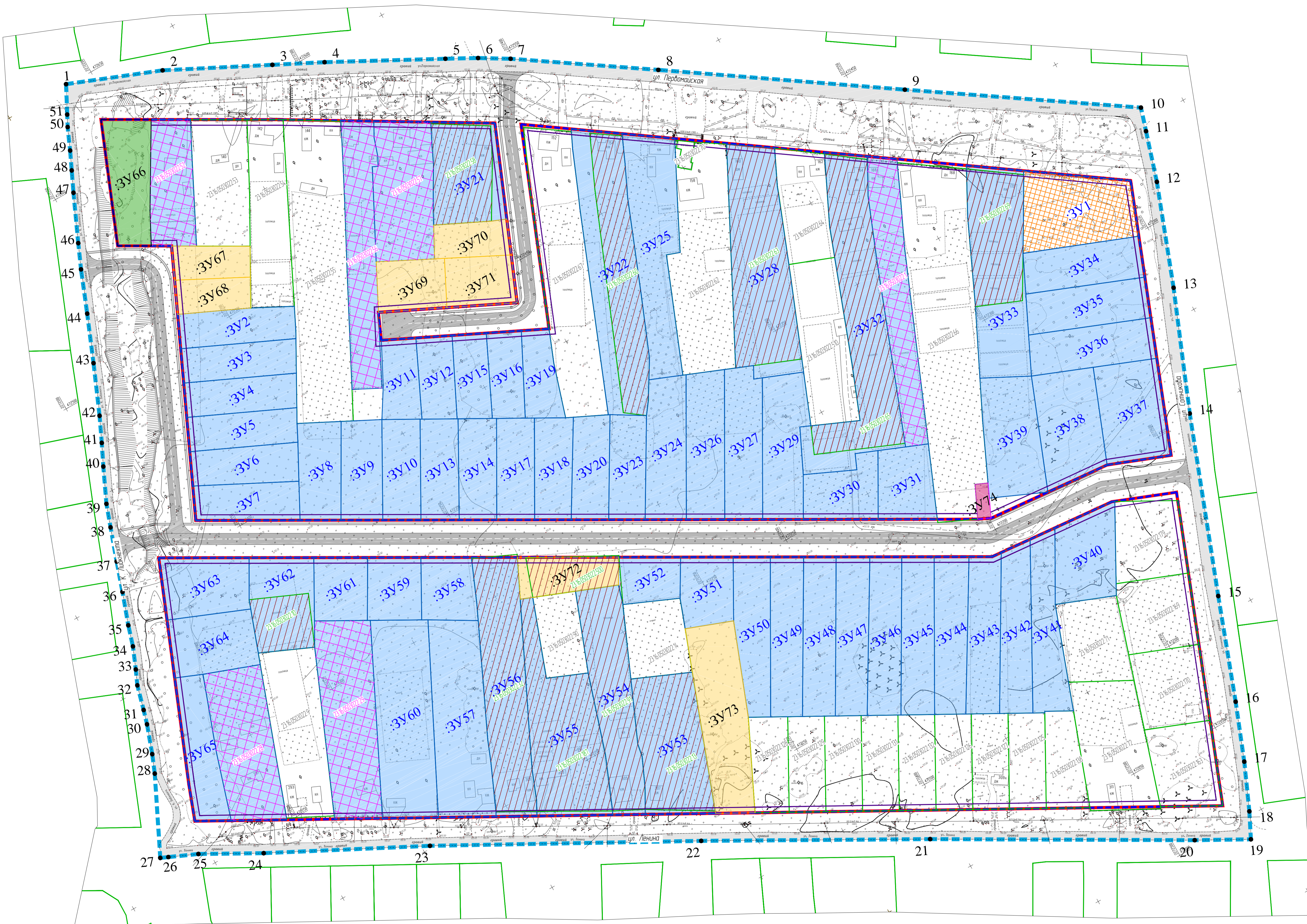

Лист

48



**ГРАФИЧЕСКАЯ ЧАСТЬ**

Инв. № подл.	Подп. и дата	Взам. инв. №						60-7695-ПМТ-ОСН	Лист
			Изм.	Кол. уч.	Лист	№ док	Подп.		Дата



- Условные обозначения**
- границы территории, в отношении которой осуществляется подготовка проекта межевания
  - границы элемента планировочной структуры
  - красные линии, утвержденные в составе проекта планировки
  - линии отступа от красных линий в целях определения мест допустимого размещения зданий, строений, сооружений
  - границы земельных участков, учтенные в ЕГРН
  - кадастровый номер земельного участка
  - 1 — обозначены характерные точки границы территории, в отношении которой разрабатывается проект межевания
- Измененные земельные участки**
- границы измененных земельных участков
  - границы уточненных земельных участков
- Образованные земельные участки**
- образованный земельный участок с условным номером :3Y11 (для ведения личного подсобного хозяйства 2.2), границы которого установлены в соответствии со сложившимся использованием 2.2 земельного участка на территории индивидуальной жилой застройки, расположенной по адресу ул. Первомайская д. 172
  - образованные земельные участки с условными номерами :3Y2-:3Y65 (для ведения личного подсобного хозяйства 2.2)
  - образованный земельный участок с условным номером :3Y66 (площадь участка 12,0 кв. м)
  - образованные земельные участки с условными номерами :3Y67-:3Y73 (для индивидуального жилищного строительства 2.1)
  - образованный земельный участок с условным номером :3Y74 (коммунальное обслуживание 3.1)

Примечание: Чертеж разработан в местной системе координат МСК-23

					60-7695-ПМТ-ОСН			
					Документация по планировке территории (проект планировки территории и проект межевания территории), адресная улица: Ленинградская, К. Лидинского, Первомайская, Саткича в станице Михайловской Кировского района Краснодарского края			
Изм.	Кол.	Лист	№ док.	Подпись	Дата	Статус	Лист	Листов
Проверил		Сарафанова			07.22	ДПТ	50	50
Выполнил		Сарафанова			07.22			
					Проект межевания территории Основная часть			
					Чертеж межевания территории М 1:1000			
					<b>ИП НИКИТИН</b>			