









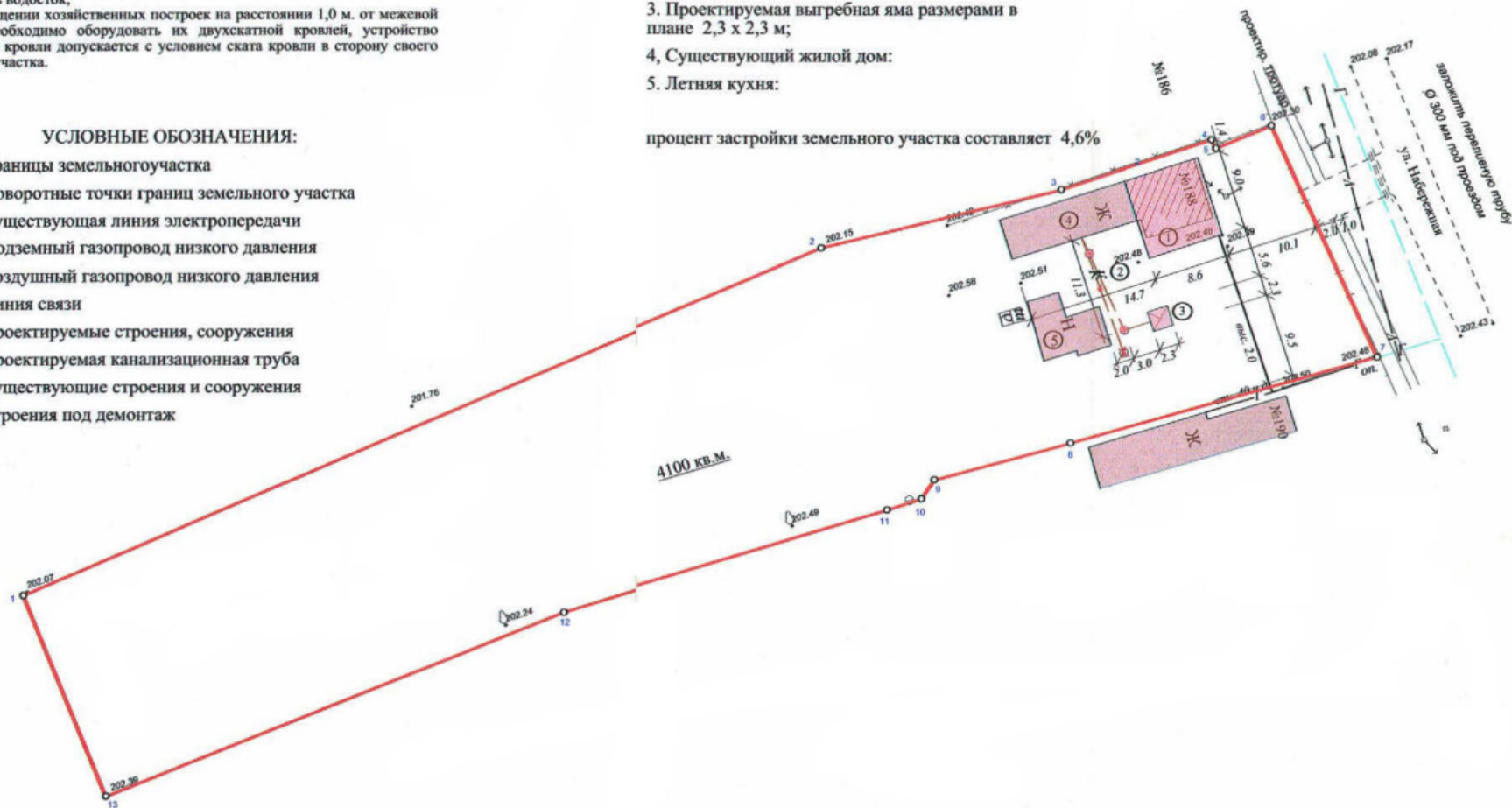


Примечание:

- при размещении индивидуальных жилых домов минимальное расстояние от окон жилых помещений (комнат, кухонь и веранд) до стен соседнего дома и хозяйственных построек (сарая, гаража, бани), расположенных на соседних земельных участках, должно быть не менее 6 м.
- кровлю жилого дома оборудовать снегозадерживающими устройствами и организовать водосток;
- при размещении хозяйственных построек на расстоянии 1,0 м. от межевой границы, необходимо оборудовать их двухскатной кровлей, устройство односкатной кровли допускается с условием ската кровли в сторону своего земельного участка.

УСЛОВНЫЕ ОБОЗНАЧЕНИЯ:

-  границы земельного участка
-  поворотные точки границ земельного участка
-  существующая линия электропередачи
-  подземный газопровод низкого давления
-  воздушный газопровод низкого давления
-  линия связи
-  проектируемые строения, сооружения
-  проектируемая канализационная труба
-  существующие строения и сооружения
-  строения под демонтаж



ЭКСПЛИКАЦИЯ:

1. Проектируемая одноэтажная жилая пристройка размерами в плане 8,6 x 9,0 м;
2. Проектируемый смотровой колодез;
3. Проектируемая выгребная яма размерами в плане 2,3 x 2,3 м;
4. Существующий жилой дом;
5. Летняя кухня;

процент застройки земельного участка составляет 4,6%

Изм.	Кол.уч.	Лист	№ док.	Подп.	Дата	Схема планировочной организации земельного участка с обозначением места размещения строений по адресу: Краснодарский край, Курганский район, станция Константиновская, ул. Набережная 188		
						Схема планировочной организации земельного участка	Стадия	Лист
								Листов
								1
						Схема планировочной организации земельного участка		
						М 1:500		